



Program rozvoje Statutárního města Teplice na roky 2019 - 2026



verze 1

NÁVRH PRO VEŘEJNÉ PROJEDNÁNÍ

OBSAH

Úvod.....	2
A. Analytická část.....	3
A.1 Charakteristika obce	3
A.1.2 Obyvatelstvo	10
A.1.3 Hospodářství.....	20
A.1.4 Infrastruktura.....	41
A.1.5 Vybavenost	50
A.1.6 Životní prostředí	75
A.1.7 Správa obce.....	82
A.2 Východiska pro návrhovou část	97
A.2.1 SWOT analýza	97
B. Komplexní návrhová část programu rozvoje města.....	99
B 1. Strategie rozvoje města, strategická vize	99
B 2. Globální cíl PRM	102
B 3.1 Opatření A. „Zkvalitnění městské infrastruktury a služeb ve městě“	103
B 3.1.1 Aktivita A.1 „Doplnění a modernizace městské infrastruktury včetně posilování rezidenční kapacity města“	105
B 3.1.2 Aktivita A.2 „Rozšíření a posílení služeb pro obyvatele a návštěvníky města“	108
B 3.1.3 Aktivita A.3 „Podpora lokálního podnikání zaměřeného na služby a nevýrobní oblasti“	111
B 3.1.4 Aktivita A.4 „Zvyšování kvality životního prostředí ve městě a okolí“	113
B 3.1.5 Aktivita A.5 „Posílení bezpečnosti obyvatel a návštěvníků města“	115
B 3.2 Opatření B „Zvýšení zájmu o Teplice mimo region“	116
B 3.2.1 Aktivita B.1 „Propagace města Teplice jako lázní“	117

ÚVOD



A. ANALYTICKÁ ČÁST

Základní informace o městě Teplice:

Status:	Statutární město
Typ sídla:	Okresní město
ZUJ (kód obce):	567442
NUTS5:	CZ0426567442
LAU 1 (NUTS 4):	CZ0426 - Teplice
NUTS3:	CZ042 - Ústecký kraj
NUTS2:	CZ04 - Severozápad
Obec s pověřeným obecním úřadem:	Teplice
Obec s rozšířenou působností:	Teplice
Katastrální plocha (ha):	2 377
Počet bydlících obyvatel k 1.1.2018:	49 530
Nadmořská výška (m n.m.):	228
Zeměpisné souřadnice (WGS-84):	13° 49' 28" E , 50° 38' 25" N
První písemná zpráva (rok):	1 158
PSČ:	41501

A.1 Charakteristika obce

Teplice (německy Teplitz, dříve Teplitz-Schönau, v letech 1945–1946 Teplice-Šanov) leží 15 km západně od Ústí nad Labem v široké kotlině mezi Krušnými horami a Českým středohořím. Je to starobylé lázeňské město, které má bohatou historii zasahující až do pravěkých dob a na jeho území se dochovala řada historických památek. Historie města je spjata s léčivými prameny, od teplých pramenů je odvozen i název města. S počátky lázeňství, ale i s počátky města Teplice je spojován rok 762. Ve 13. století se původní obec postupně rozrůstá a mění se na město s měšťanskými domy. Výrazný rozvoj lázeňství nastává v 16. století, v osmnáctém století už existuje 15 léčivých pramenů a v době sedmileté války se z města stávají vojenské lázně. Na konci 18. století byly po požáru Teplice obnoveny a přestavěny převážně v empírovém slohu, který dodnes městu vévodí. Ve druhé polovině tohoto století nastává průmyslový rozmach Teplicka, který souvisí s těžbou uhlí. V okolí vznikají sklárny a keramické továrny, textilky, chemičky a strojírny. Do druhé světové války se městu pro jeho vysokou kulturní úroveň i klasickou architekturu přezdívalo Malá Paříž. Po druhé světové válce a nástupu socialismu se sice lázně i průmysl nadále rozvíjí, ale na dostatečnou péči a údržbu čekaly historické památky města až do období po roce 1989, kdy se započalo s rekonstrukcemi památek a město postupně získává svůj dřívější lesk. Teplice mají přibližně 50 tisíc obyvatel a jsou známé jako lázeňské město i svým fotbalovým klubem FK Teplice.

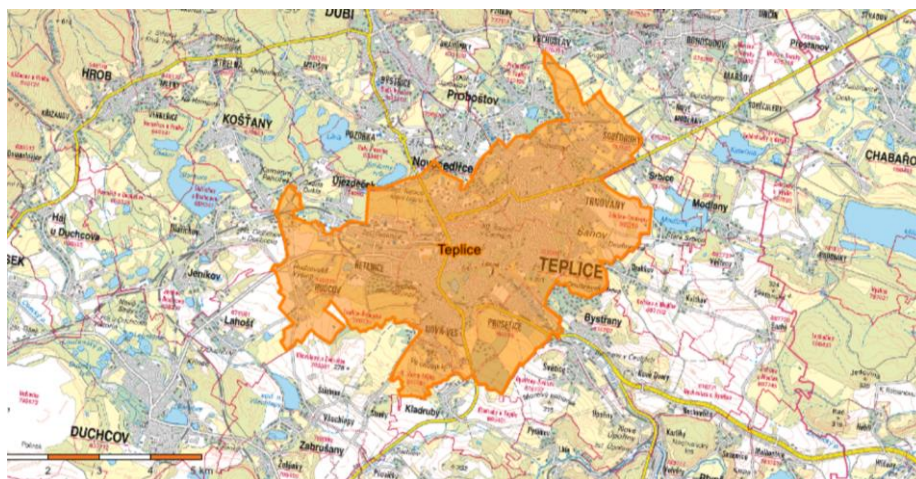
A.1.1 Území

Statutární město Teplice je okresním městem okresu Teplice, nacházející se v Ústeckém kraji.



Rozloha teplického okresu činí 469 km², čímž se řadí svojí velikostí mezi sedmi okresy Ústeckého kraje na 5. místo. Okres Teplice zaujímá necelých 8 % celkové rozlohy kraje.

Obrázek 1 Území Statutárního města Teplice



zdroj ČÚZK

Tabulka 1 Dojezdová vzdálenost¹ z Teplic do dalších velkých měst

Cílové město	Vzdálenost	Dojezdová doba
Ústí nad Labem	19 km	25 min.
Praha	86 km	71 min.
Most	27 km	28 min.
Liberec	107 km	105 min.
Karlovy Vary	99 km	94 min.
Drážďany	58 km	67 min.

Základní informace o území

Katastrální výměra	23,78 km ²
Počet obyvatel	49 530 (k 1.1.2018)
Nadmořská výška	200–399 m n. m.
Počet zákl. sídelních jednotek	38
Počet částí obce	7
Počet městských částí / obvodů	0
Počet katastrálních území	7
	KÚ Hudcov

¹ údaje z mapy.cz při zadání nejkratší cesty z nám. Svobody v Teplicích k magistrátu cílového města



KÚ Nová Ves u Teplic

KÚ Prosetice

KÚ Soběduhy

KÚ Teplice

KÚ Teplice-Řetenice

KÚ Teplice-Trnovany

Obrázek 2 Vymezení katastrálních území



zdroj wikipedia.cz

Správní území města Teplice hraničí přímo s těmito obcemi:

Dubí, Novosedlice, Proboštov, Krupka, Srbice, Modlany, Bystřany, Kladruby, Zabuřany, Lahošť, Jeníkov, Košťany a Újezdeček

Tabulka 2 Základní sídelní jednotky v Teplicích

Základní sídelní jednotka	Rozloha v ha	Počet obyvatel 1991	Počet obyvatel 2001	Počet obyvatel 2011
Bílá cesta	40	2057	1752	1775
Doubravice	144	39	10	19
Doubravka	54	0	0	1
Gagarinova	24	854	774	680
Hudcov	178	440	463	844
Hudcov-sever	85	49	65	70
Lázně Šanov	47	1163	1020	965
Na Bramši	103	351	353	393
Na haldách	78	122	125	205
Na hvězdě	33	2772	2380	2623
Na Letné	39	589	729	804

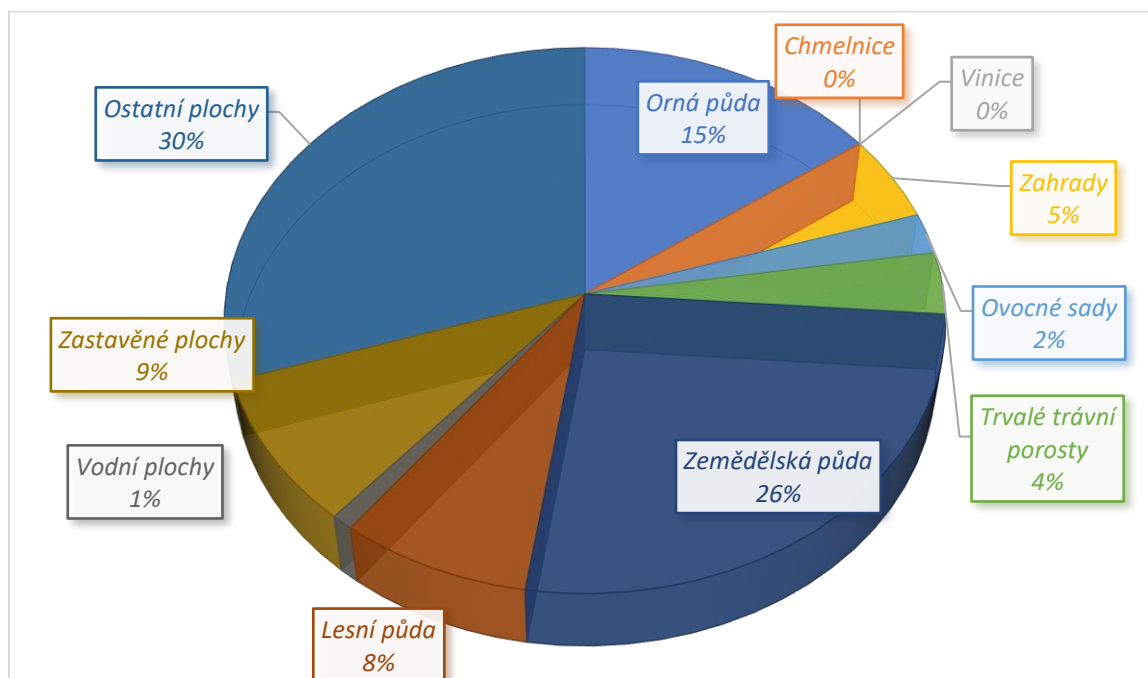


Na stínadlech	39	2305	2121	1982
Nemocnice	9	0	0	13
Nová Ves	35	0	1160	1350
Nové Prosetice-jih	15	3382	3505	3035
Nové Prosetice-sever	7	1628	1443	1303
Pod Doubravkou	35	2810	2387	2128
Pod hvězdárnou	62	1136	1027	1015
Pod Novou Vsí	43	598	1160	1180
Prosetice	33	988	897	860
Řetenice	46	4507	4167	3876
Řetenice-sever	101	23	7	31
Sobědruhy	230	1010	1031	1110
Šanov	55	6566	6534	5169
Šanov-západ	13	8	5	8
Teplice-střed	77	1759	1821	1862
Trnovany	62	6164	5391	4893
Třešňovka	59	11	13	18
U Angru	41	4442	5463	5079
U Concordie	33	1523	1249	1807
U červeného Kostela	29	394	327	454
U lesní brány	85	98	110	98
U nádraží	27	2099	1755	1761
U tří dubů	151	0	0	1
U vápenky	162	42	31	89
U vodojemu	75	0	0	10
U zámecké Zahrady	18	3056	2685	2449
Za Šanovem	13	0	0	0

Z hlediska regionálních i dálkových vazeb je pro napojení města důležitá železniční doprava, městem prochází železniční trať 130 Ústí nad Labem-Klášteřec nad Ohří. Železniční trať propojuje významná sídla v Podkrušnohorské pánvi jako Chomutov, Most, Teplice, Ústí nad Labem. Vodní doprava je v nejbližší podobě zastoupena Labskou vodní cestou, resp. veřejnými přístavy Ústí nad Labem-Krásné Březno a Ústí nad Labem-Vaňov.²

² Plán udržitelné městské mobility Statutárního města Teplice

Graf 1 Využití pozemků v katastru Teplice



zdroj risy.cz

V porovnání mezi roky 2012 a 2017 podíl orné půdy na celkové rozloze okresu Teplice nepatrně vzrostl (z 17,4% na 17,5%), zatímco podíl zastavěných ploch a nádvoří zůstává na 2,2%.³ Bonita půdy v okrese Teplice dosahuje hodnoty 12.

Přírodní prostředí

Teplice leží v nadmořské výšce 189 m n. m. (jihovýchodní okraj města) až 399 m n. m. (vrchol Doubravské hory), v teplé klimatické oblasti České republiky. Průměrná lednová teplota za roky 1961–2000 činí $-1,8$ °C, červencová pak $18,2$ °C. Průměrné roční srážky 563 mm. V Teplicích se velmi často vyskytují, především v období od října do března, teplotní inverze spojené se zhoršenou kvalitou ovzduší. Stav ovzduší se zde však po roce 1990 postupně a výrazně zlepšil, stejně jako v celé Podkrušnohorské pánvi.⁴

Na území města se nachází několik lesoparků, které vymezuje i platný a v současnosti aktualizovaný územní plán. Jedná se o následující lokality⁵:

- Soběduhy (lokality 065) - lesopark u silnice na Ústí n/L v lokalitě Mexiko je na východním svahu v těsném sousedství rodinných domů, které odděluje od obchodní zóny a zmíněné komunikace;
- Hudcov (lokality 059)- lesopark se nachází v členitém terénu podél železnice na severu Hudcova;
- Nová Ves (lokality 056,011)- lesopark se nachází na jižním svahu pod vodojemem Ve Chvojkách;

³ zdroj ČSÚ

⁴ tamtéž

⁵ viz Územní plán města Teplice, textová část, dostupné online na <http://www.teplice.cz/uzemni-plan-mesta-teplice/ds-1010/p1=2586>



- Park u vápenky (lokalita 058,059,025) - lesopark se nachází v členitém terénu v blízkosti areálu vápenky;
- Lesopark Na Dolínách (lokalita 061) - lesopark se nachází v blízkosti komunikace E55 a železniční trati na členitém jižním svahu;
- Řetenice (lokalita 013) - lesopark se nachází v úzkém pásu podél lesního potoka a odděluje továrny od obytné zástavby.

Systém parků ve městě a lázních souvisle navazuje, přes lesoparky a rekreační lesy, na krajinné parky Tuchomyšl a Barbora.

Parky v Teplicích jsou buď parky lázeňské, nebo jsou doprovodnou plochou sportovních areálů.

- Lázeňský park je exklusivním prostředím se solitery jednotlivých lázeňských budov a je jedním z prvků významných pro obraz města. Zahrnuje území od Pravířidla, kolem divadla k Císařským lázním, Havlíčkovy sady, Lipovou ulicí kolem Kamenných lázní, sady Čs. armády až k lázním v Šanově;
- Zámecká zahrada;
- Park Na Letné se sportovními areály.
- Janáčkovy sady jsou zajímavé procházkovými trasami na porostlém skalnatém terénu nad městem v blízkosti botanické zahrady;
- Goethova vyhlídka, jejímž prostřednictvím je propojený Šanov a Trnovany;
- Městský hřbitov je poslední výraznou parkovou úpravou území města.

Vodní toky

Územím Teplic protékají 3 vodní toky, a to potoky Bystřice, Sviní potok a Modlanský potok.

Bystřice je malý vodní tok pramenící v lesích jihozápadně od Cínovce v nadmořské výšce 860 metrů. Je dlouhá 18,4 km, její plocha povodí činí 70,9 km² a průměrný průtok v ústí je 0,48 m³/s. Od hranic s Německem je to prudký podhorský potok, který až do Dubí protéká řídkou osídlenou krajinou a kopíruje průběh silnice. Pod Dubím vstupuje do hustě osídlené Mostecké pánve a protéká Teplicemi. V povodí má několik poměrně velkých vodních ploch. U Velvět se v nadmořské výšce 175 metrů vlévá zleva do řeky Bíliny.

Sviní potok je pravostranným přítokem Bystřice (povodí Bíliny), do které se vlévá v Teplicích na jejím 5,3 ř. km v nadmořské výšce 206,15 m. Pramení v Krušných horách pod vrchem Pramenáč v nadmořské výšce 577,60 m. V povodí se nachází 52 vodních ploch s celkovou rozlohou 65 ha - k největším patří Stříbrný rybník (10,8 ha) Záplavové území Sviního potoka se táhne Teplicemi z Řetic východním směrem a vytváří rozlivové jezero severně od vlakového nádraží.⁶

Modlanský potok je pravostranným přítokem Zalužanského potoka (povodí Ždířského potoka, Ohře), do kterého se vlévá na jeho 4,5 ř. km v rybníku Kateřina v nadmořské výšce 176 m n.m. Pramení v Krušných horách pod Lysou horou v nadmořské výšce 787,6 m n.m. V povodí se nachází 33 vodních ploch s celkovou rozlohou 56,75 ha. Největší z nich je rybník Modlany (43 ha). Modlanský potok vytváří záplavové území ve východní části intravilánu města zasahující zejména Sobědruhy.⁷

⁶ <http://www.dibavod.cz>

⁷ <http://www.dibavod.cz>



Ochranné pásmo

Celé území města se nachází v ochranných pásmech I. nebo II. stupně přírodních léčivých zdrojů dle zákona č. 164/2001Sb., z čehož vyplývá nutnost získání souhlasu Ministerstva zdravotnictví – Českého inspektorátu lázní a zřídel k některým činnostem.

Přírodní útvary

Písečný vrch v Teplicích

Písečný vrch je tradiční výletní místo, na jehož vrcholu najdete hvězdárnu pro veřejnost, na úpatí pro změnu botanickou zahradu. Nachází se na východním okraji Teplic. Mezi botanickou zahradou a vrcholem leží bývalý písečný lom a jižní i severní svahy jsou porostlé ovocnými sady. Kolem vrcholu je několik zajímavých skalních stěn a také vyhlídka s překrásným výhledem na Teplice. Písečný vrch je zajímavý i z geologického hlediska (nasedání křídových slepenců na tzv. teplický ryolit).



A.1.2 Obyvatelstvo

K datu k 30.6.2018 žilo v Ústeckém kraji celkem 820 450 obyvatel, v okrese Teplice 128 387 obyvatel (tj. 15,6% obyvatel kraje), v samotných Teplicích pak 49 530 obyvatel (tj. 38,57% obyvatel okresu).

Demografická situace

Tabulka 3 Počet obyvatel v okrese Teplice a městě Teplice ke dni 31.12.2017

		Okres Teplice	Město Teplice
Počet obyvatel	<i>osoby</i>	128 387	49 530
z toho ženy		64 291	25 803
Obyvatelé ve věku			
0–14 let	%	15,7	15,6
15–64 let	%	65,6	63,8
65 let a více	%	18,8	20,6
Průměrný věk obyvatel	<i>roky</i>	41,9	42,8

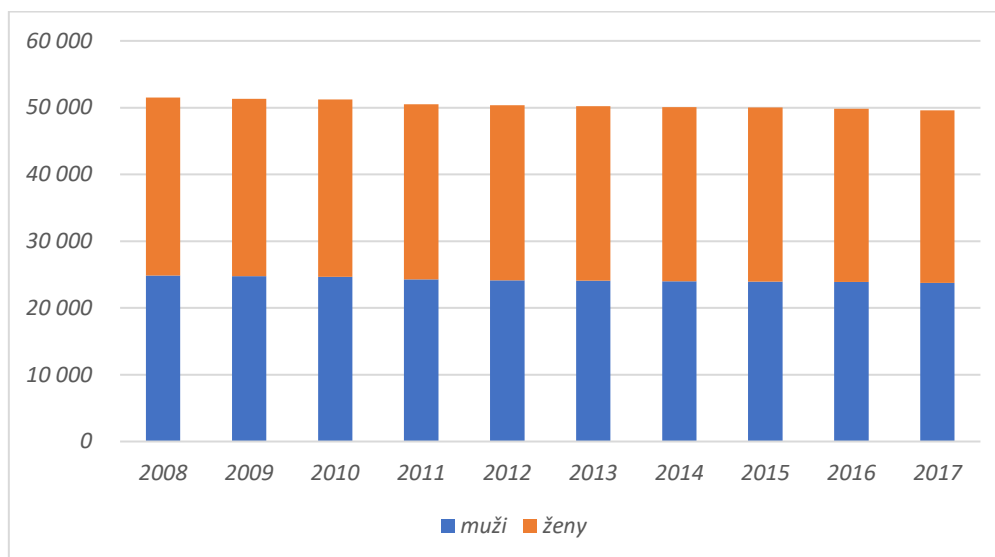
zdroj ČSÚ

Podle údajů ČSÚ bylo v roce 2011 trvale k pobytu v Teplicích přihlášeno 50 482 obyvatel, nicméně dle dat získaných SDBL 2011 Teplice jako svůj obvyklý pobyt uvedlo jenom 49 640 lidí⁸, tedy o 1,66% méně.

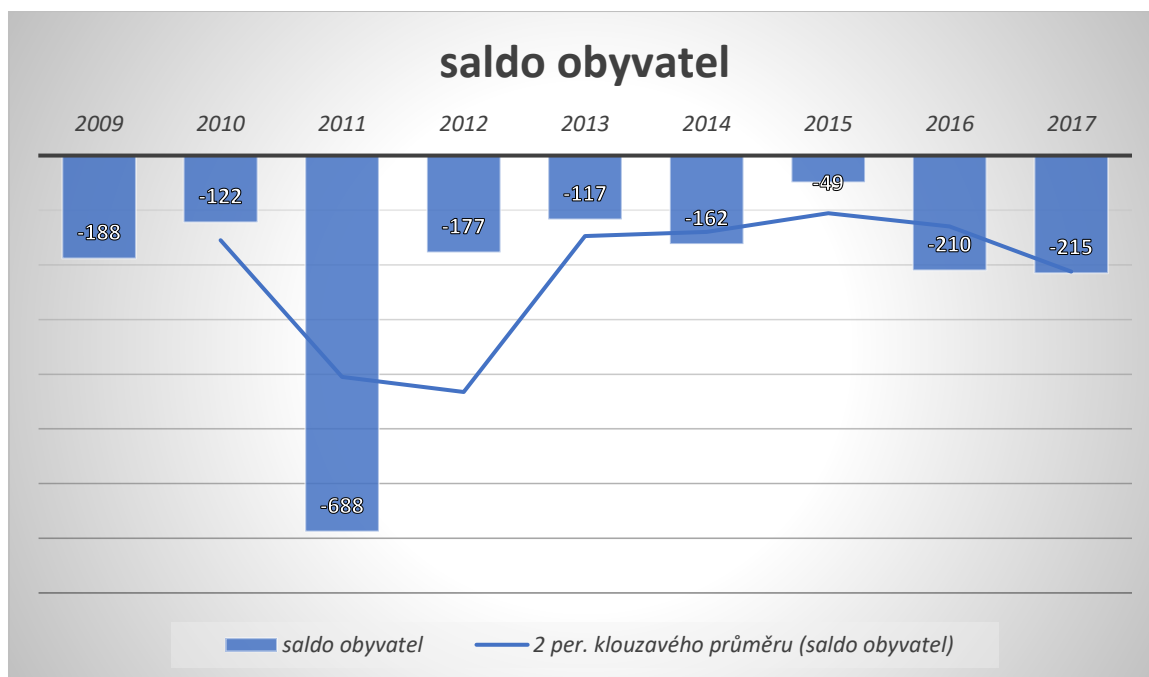
⁸ zdroj SDBL 2011



Graf 2 Vývoj počtu obyvatel města Teplice v letech 2008 – 2017 (údaje k 1.7.)



Graf 3 Saldo počtu obyvatel mezi lety 2009 a 2017



zdroj ČSÚ

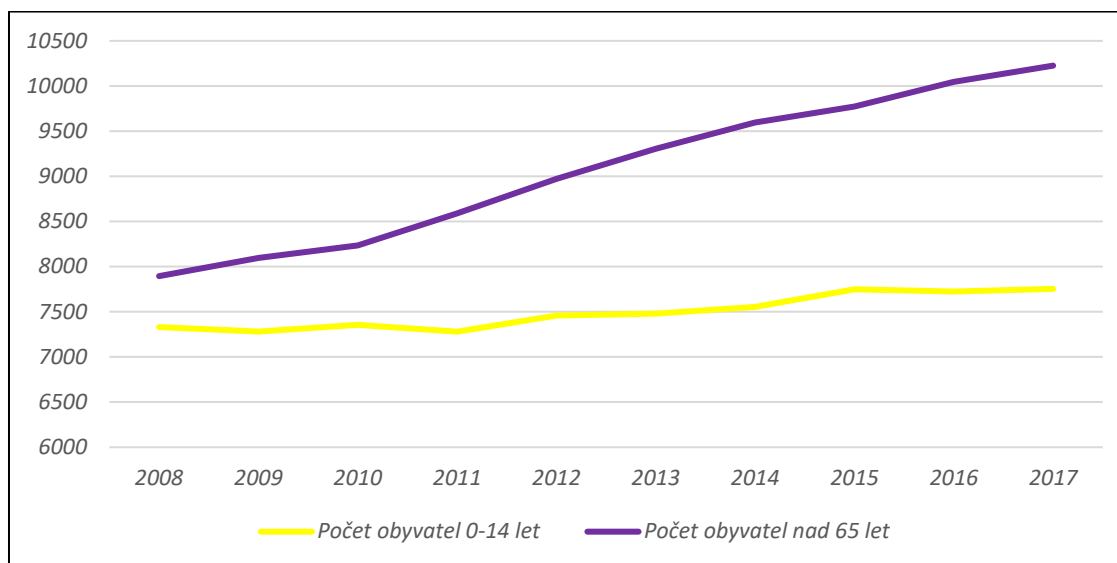
Průměrný věk obyvatel Teplic se v uvedených 10 letech zvýšil o více jak dva roky z 40,7 let na 42,7 roku, větší ohrožení budoucího rozvoje města ale naznačuje index stáří obyvatel⁹, který se zvýšil z 107,7% o více jak 24 procentních bodů na 131,9%¹⁰.

⁹ podíl počtu obyvatel ve věku 65 let a více dělení počtem obyvatel ve věkové skupině 0-14 let (tj. 65+/0-14 vyjádřeno v %)

¹⁰ zdroj ČSÚ



Graf 4 Počet obyvatel ve věku 0-14 let a 65+

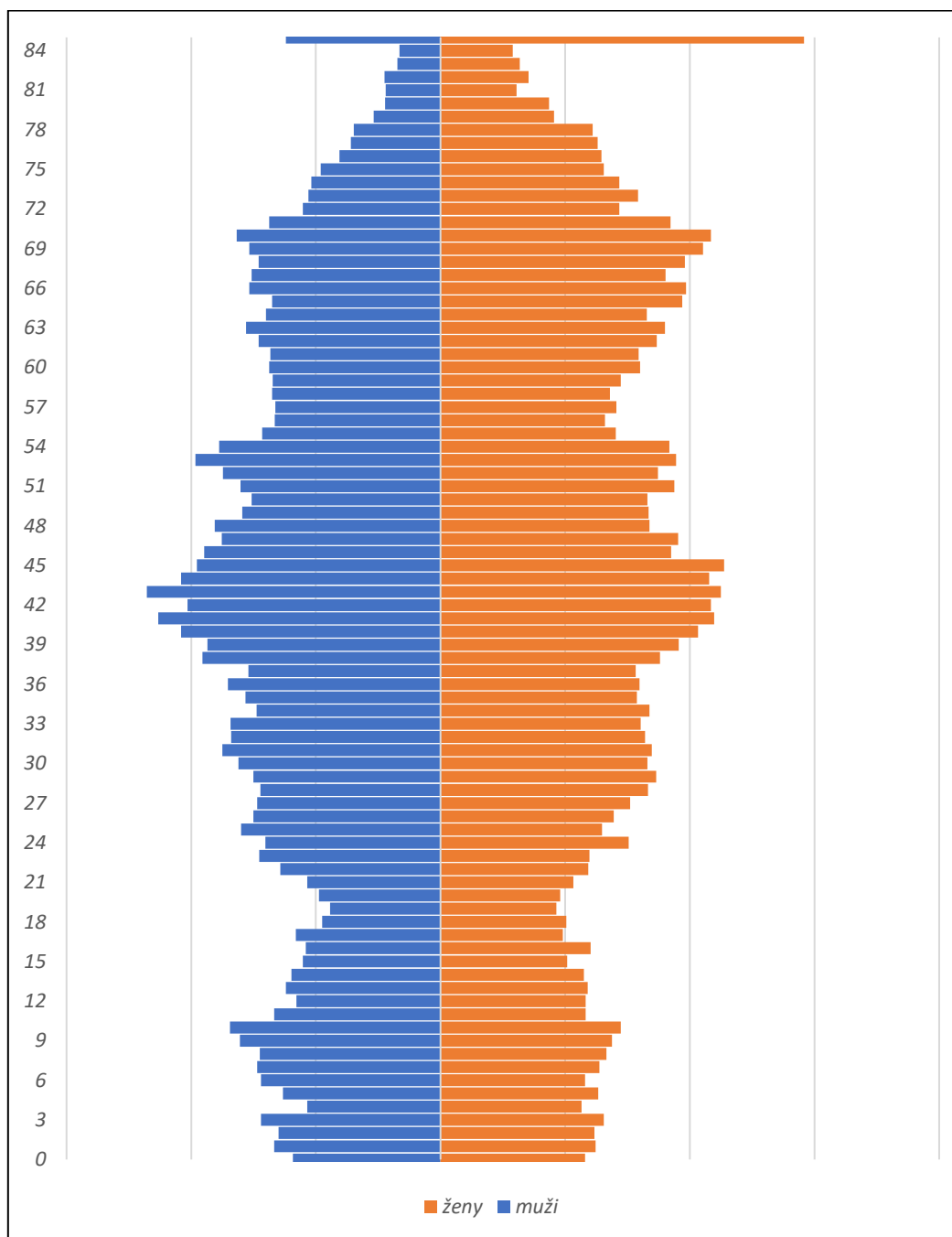


Zdroj ČSÚ

Uvedený graf naznačuje rychle se zvyšující mezeru rozevírající se mezi oběma skupinami obyvatel, což by mělo být zohledněno v dalším rozhodování o zajištění služeb spojených s oběma skupinami obyvatel, zejména ale se seniory.



Graf 5 Věková struktura obyvatel Teplic k 31.12.2017

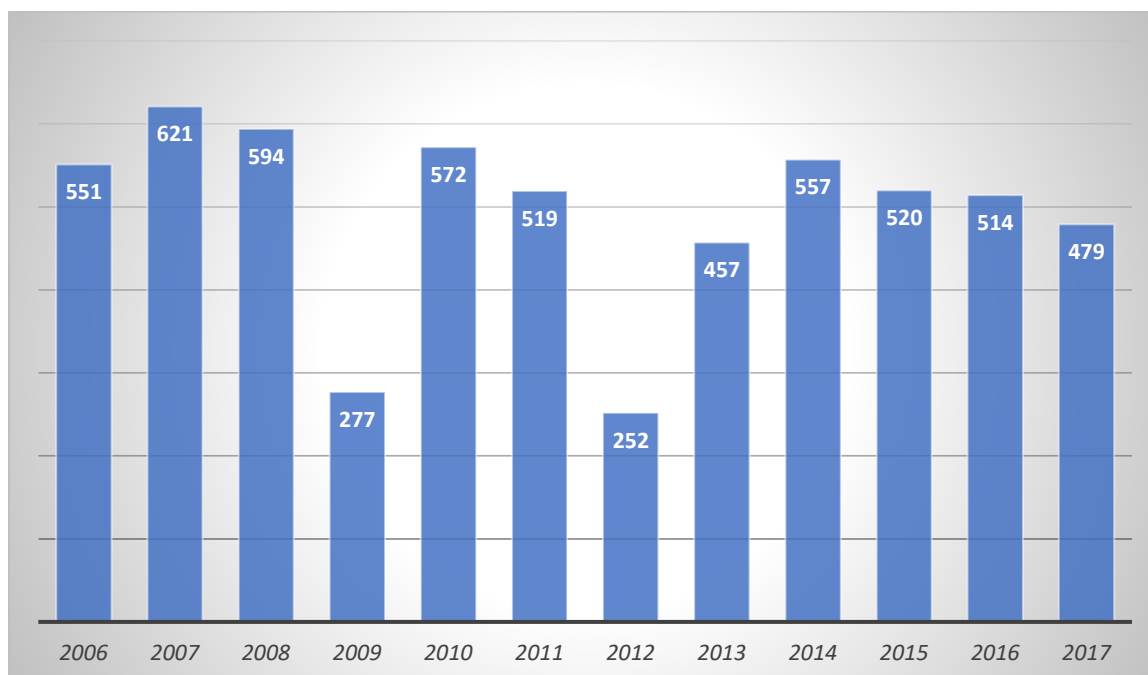


zdroj ČSÚ

Uvedený graf jednoznačně potvrzuje skutečnost stoupajícího podílu žen mezi obyvateli Teplic s rostoucím věkem, což odpovídá vyšší pravděpodobnosti dožití u žen.



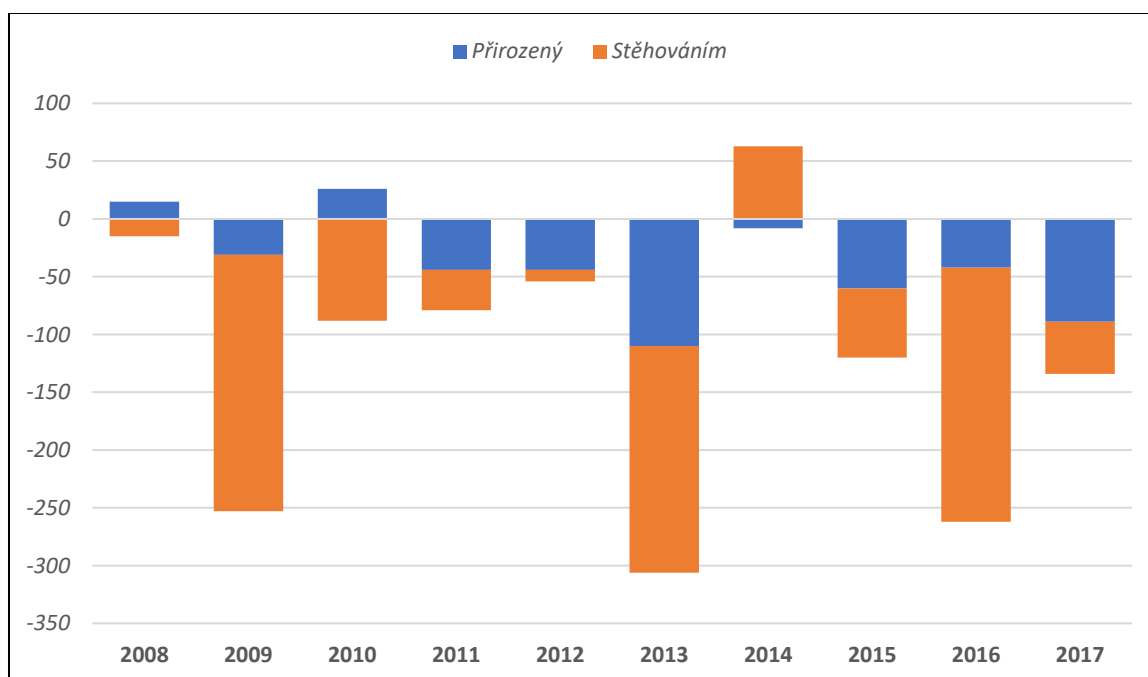
Graf 6 Počet dětí na rozených v Teplicích v letech 2006-2017



zdroj Magistrát města Teplice

Z pohledu rovnoměrnosti je přirozený přírůstek relativně stálý s výraznějšími poklesy v letech 2009 a 2012, nicméně je třeba upozornit na přetrvávající vysoký poměr cca 1 potratu na dvě živě narozené děti, což přirozený přírůstek každoročně snižuje o cca 1/3.

Graf 7 Přírůstek obyvatel Teplic v letech 2008 - 2017

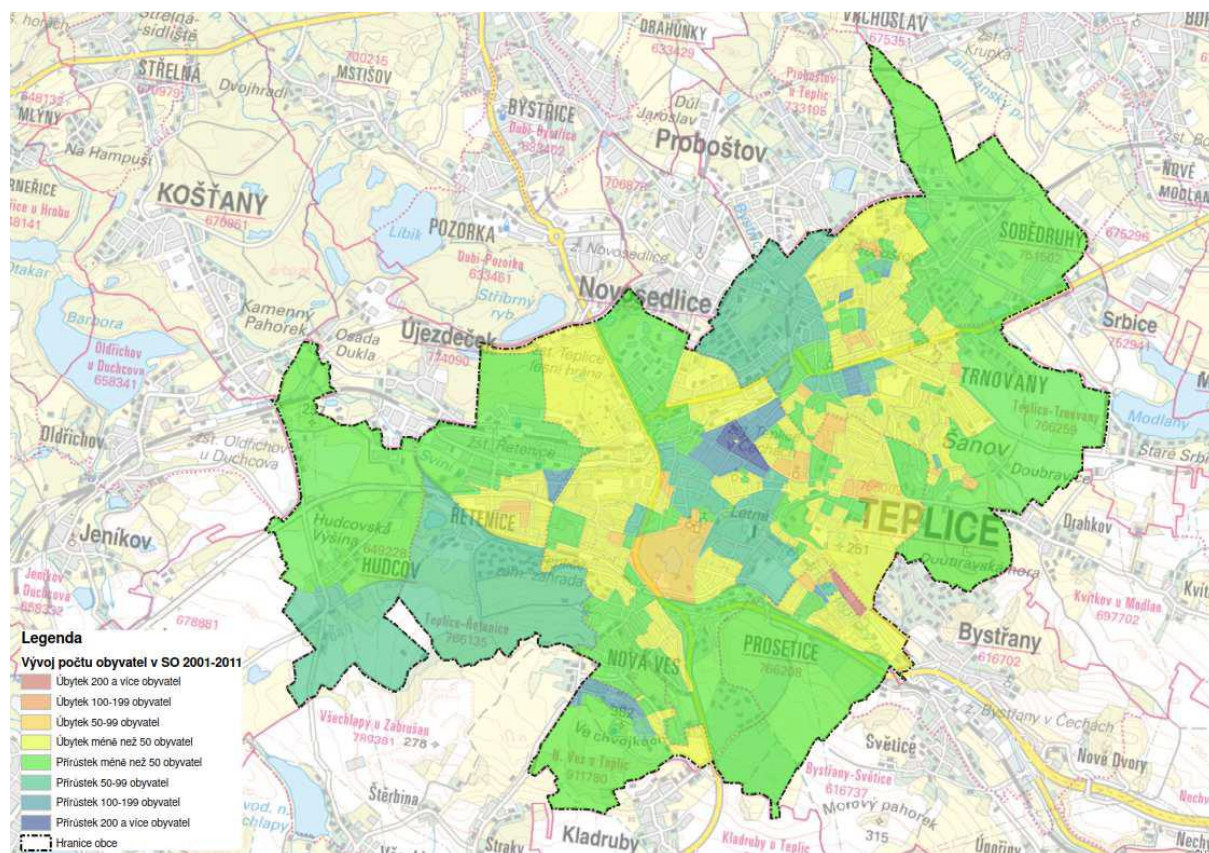


Na následujícím obrázku je doložena migrace obyvatel města Teplice v hranicích města podle sčítacích obvodů (SO), srovnány jsou SLDB 2001 a 2011. Charakteristika je zřejmá, žlutá a



běžová barva představují úbytek počtu obyvatel, zelená pak přírůstek počtu obyvatel, což znamená, že obyvatelé jádrové území města migrují do jeho okrajových oblastí.

Obrázek 3 Interní migrace obyvatel města v mezi lety 2001 a 2011



zdroj Plán udržitelné městské mobility Statutárního města Teplice

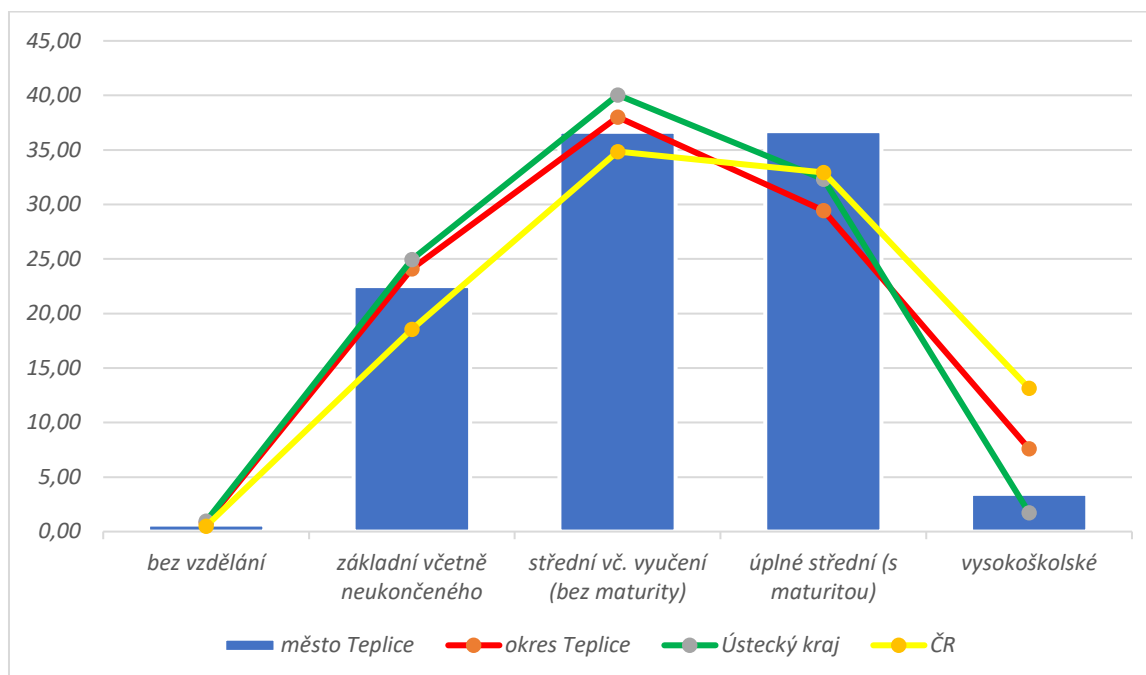
Tabulka 4 Vzdělání obyvatel k 2011

		Celkem	Muži	Ženy
Obyvatelstvo ve věku 15 a více let		42 837	20 227	22 610
z toho podle stupně vzdělání:	bez vzdělání	235	113	122
	základní včetně neukončeného	8 225	3 170	5 055
	střední vč. vyučení (bez maturity)	13 385	7 279	6 106
	úplné střední (s maturitou)	11 502	4 989	6 513
	nástavbové studium	1 262	448	814
	vyšší odborné vzdělání	640	225	415
	vysokoškolské	4 294	2 198	2 096

Zdroj ČSÚ - Sčítání lidí, domů a bytů z r. 2011

Ženy v Teplicích v roce 2011 muže převyšovaly ve skupinách středního vzdělání s maturitou a nástavbovým vzděláváním, na úrovni VŠ vzdělání bylo v Teplicích více mužů. Největší podíl ale tvořili absolventi středního vzdělávání bez maturity.

Graf 8 Porovnání podílu obyvatel s dosaženým stupněm vzdělání



Při porovnání vzdělanosti obyvatel Teplic z dat z roku 2011 vyplývá, že podílem obyvatel s maturitou je na tom město lépe než Ústecký kraj a dokonce i než je celorepublikový průměr. Podíl obyvatel s vysokoškolským vzděláním je naopak výrazně pod hodnotou ČR i pod hodnotou pro okres Teplice jako celek.

Sociální situace

Posun v oblasti sociálního zabezpečení je možno doložit srovnáním údajů za posledních pět let.

Tabulka 5 Změny v Ústeckém kraji a okrese Teplice mezi lety 2012 a 2016

	Rok	Ústecký kraj		Okres Teplice	
		hodnota	stav	hodnota	stav
Lůžka v domovech pro seniory na 1 000 obyvatel ve věku 65 a více let	2012	29,5	—	21,5	—
	2016	23,0	—	16,2	—
Průměrný měsíční starobní důchod sólo ¹¹ (Kč)	2012	10 697	+	10 753	+
	2017	11 718	+	11 788	+
Podíl příjemců předčasného starobního důchodu na počtu příjemců starobního důchodu (včetně souběhu ¹² ; %)	2012	25,4	—	26,1	—
	2017	28,3	—	27,9	—
v tom: muži	2012	27,8	—	25,9	—
	2017	29,9	—	26,6	—
ženy	2012	23,9	—	26,2	—
	2017	27,3	—	28,7	—

Zdroj: ČSÚ

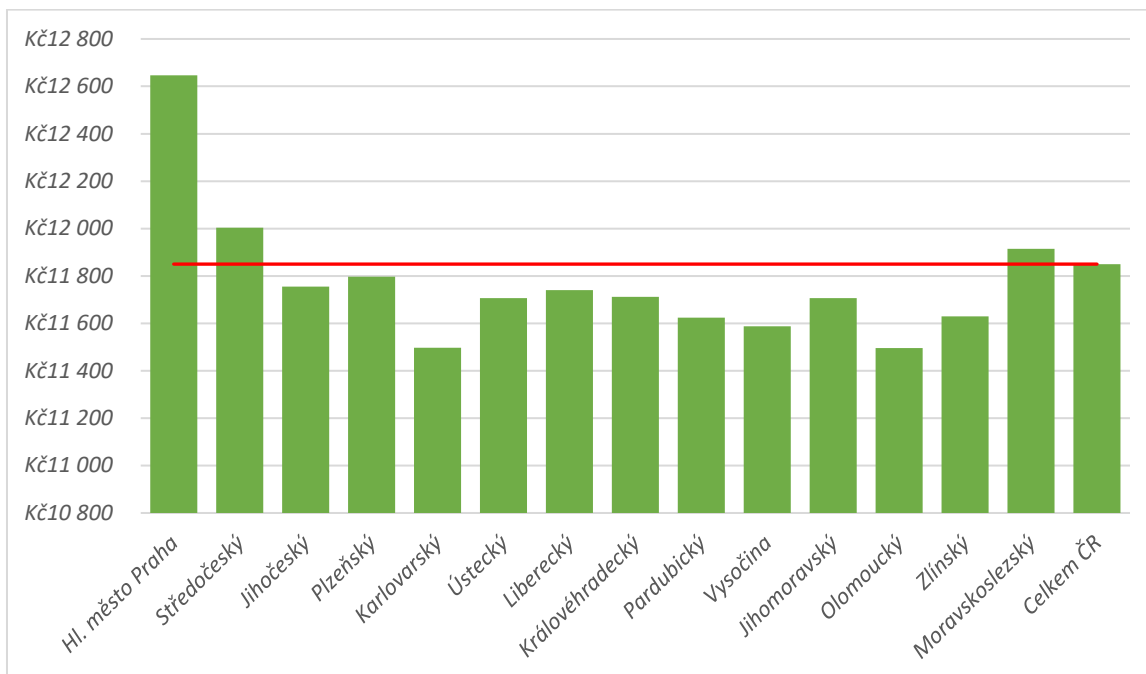
¹¹ bez souběhu s vdovským nebo vdoveckým; podle metodiky MPSV bez poměrného starobního důchodu; data za prosinec

¹² starobní důchod vč. souběhu s vdovským nebo vdoveckým; předčasným důchodem se rozumí přiznání kráceného starobního důchodu podle § 30 a § 31 zákona č. 155/1995 Sb.; data za prosinec



Průměrný starobní důchod v Ústeckém kraji za celý rok 2017 ve výši 11 706 Kč byl nižší, než byl průměr za celou ČR (11 850 Kč), a to jak u mužů (12 992 Kč oproti celostátnímu průměru 13 076 Kč), tak i u žen (10 562 Kč oproti 10 758 Kč). Ve srovnání s Ústeckým krajem na tom ale byli důchodci z okresu Teplice o něco lépe.

Graf 9 Výše průměrných důchodů v roce 2017 za jednotlivé kraje



Zdroj ČSÚ

Podle SLBD v roce 2011 bylo mezi obyvateli Teplic zastoupeno celkem 9 národností, asi ¼ respondentů tento údaj neuvedla.

Tabulka 6 Členění obyvatel Teplic podle národnosti

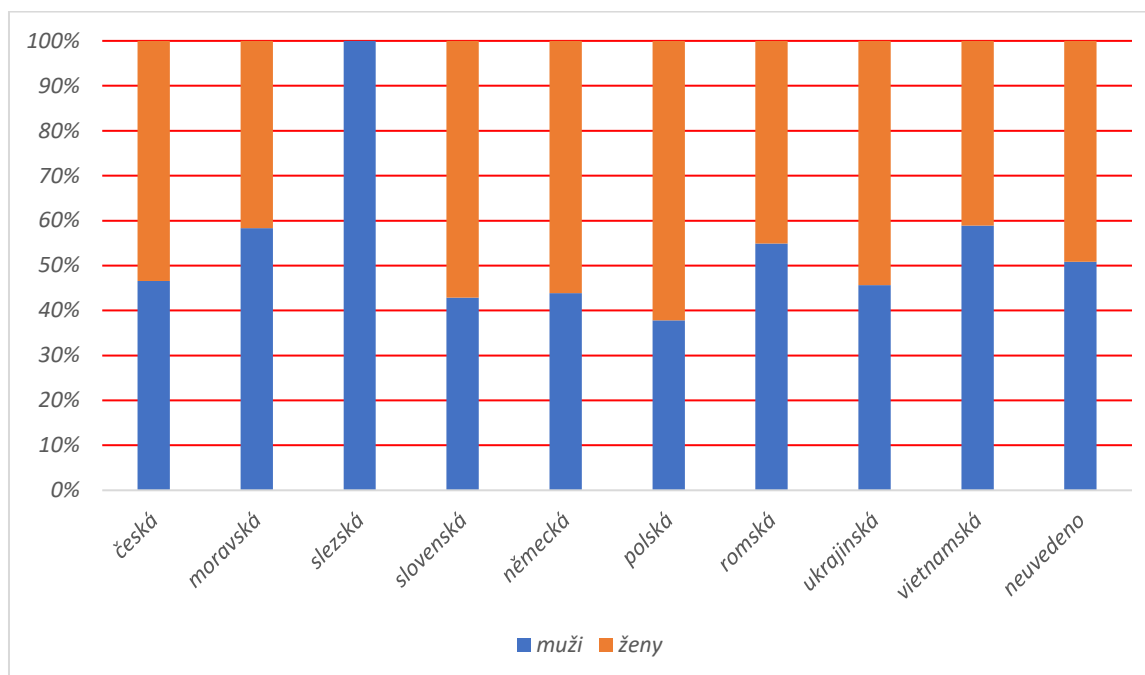
	Celkem	Muži	Ženy
Obyvatelstvo celkem	49640	23740	25900
Z toho			
národnost			
česká	34131	15905	18226
moravská	36	21	15
slezská	2	2	0
slovenská	683	293	390
německá	269	118	151
polská	37	14	23
romská	51	28	23
ukrajinská	263	120	143
vietnamská	479	282	197
neuvedeno	12379	6295	6084

Zdroj SLBD 2011

Kromě Čechů s více jak 2/3 podílem měli z těch, kdo uvedli svoji národnost, v roce 2011 největší zastoupení Slováci, následováni Vietnamci, Němci a Ukrajinci. Nicméně vzhledem k tomu, že čtvrtina respondentů svoji národnost neuvedla, je vypovídací schopnost uvedených hodnot omezená.



Graf 10 Podíl pohlaví v jednotlivých národnostech v Teplicích



Zdroj SLBD 2011

Zajímavým detailem ve skladbě nahlášených národností v Teplicích je převaha žen ve většině z nich, výjimkou je početně malá skupina s národností slezskou (pouze 2 muži), moravskou (21 mužů) a romskou (28 mužů). Největší z těchto „mužských“ národností je skupina vietnamská (281 mužů).

Vzhledem k tomu, že SLBD proběhlo před 8 lety, jsou údaje z tohoto šetření (a údaje spojené s obyvateli zejména) pro mapování současného stavu v Teplicích využitelné pouze omezeně.

Sociálně vyloučené lokality v Teplicích

Různé zdroje uvádějí v Teplicích různé počty sociálně vyloučených lokalit. Článek Michaely Těšínské na serveru Česká pozice jich do města umísťuje celkem 9 s odhadovaným počtem 3800–4500 obyvateli¹³. Naproti tomu Mapa sociálně vyloučených a sociálním vyloučením ohrožených romských lokalit v České republice v Teplicích uvádí bez bližšího určení pouze dvě lokality.

Lokalita A¹⁴ má sestávat z části sídliště na kraji města, jedná se o bloky panelových domů postavené do písmene „U“. V panelových domech bydlí romské i neromské rodiny s cca 900–100 obyvatel, z toho 30% Romů, v některých částech sídliště se ale jejich podíl zvyšuje až na 80%. Čím dále od centra města, tím je koncentrace Romů na sídlišti větší. Základní občanská vybavenost je dostupná přímo na sídlišti. Některé služby a instituce se nacházejí v centru města (tj. cca 10 – 15 minut autobusem). Vlastníkem domů je podle Mapy Okresní stavební bytové družstvo Teplice, asi polovina obyvatel jsou neplatiči. Romové se začali do oblasti stěhovat již před více než dvaceti lety kvůli práci v hnědouhelných dolech a sklárnách. Ještě v

¹³ viz Michaela Těšínská - V sociálně vyloučených lokalitách nežijí hlavně romští obyvatelé; dostupné on-line na http://ceskapozice.lidovky.cz/v-socialne-vyloucenych-lokalitach-neziji-hlavne-romsti-obyvatele-1ch-tema.aspx?c=A170718_140013_pozice-tema_lube

¹⁴ https://www.esfcr.cz/mapa/int_us6_24_1.html



80. letech žila řada Romů v domcích v centru města. Po demolici těchto domků dostali byty v panelových domech na sídlišti. Dále se sem stěhují se sem Romové z měst mimo region (z Prahy, Kladno, Mělník, Plzeň, Prachatice atd.) z důvodu zdejších nízkých nájmu. Byla odsud zaznamenána migrace do jiných sociálně vyloučených lokalit v kraji (hlavně Krupky a Duchcova) a naopak.

Lokalitu B podle Mapy tvoří jeden dvoupatrový dům o dvou vchodech na kraji města směr Duchcov. Dům je v soukromém vlastnictví. Nejbližší sociálně nevyloučení obyvatelé žijí cca 200 metrů od lokality, obyvatelé lokality B za veškerou občanskou vybaveností musí dojíždět autobusem, nicméně spojení do Teplic i Duchcova je velmi dobré, zastávka veřejné dopravy je hned před domem. V lokalitě žili Romové i v minulosti. V posledních letech došlo k výměně obyvatel, současní obyvatelé jsou zde cca 5 let. Počet Romů v lokalitě klesl, v současnosti se jedná o 15 – 25 osob, z 90% jde o Romy.

I přes výše uvedené v současnosti Agentura pro sociální začleňování tyto ani jiné sociálně vyloučené lokality pro území města Teplice na svých webových stránkách¹⁵ neuvádí.

¹⁵<http://www.socialni-zaclenovani.cz>



A.1.3 Hospodářství

Přestože se v Teplicích nacházely podobně jako v Ústí nad Labem nebo v Mostě příznivé podmínky pro rozvoj průmyslu, narážel jeho rozvoj ve městě samotném na překážky v podobě snahy města zachovat jeho lázeňský charakter, který střežila Lázeňská komise a její rozhodnutí umožňovalo zakládání spíše malých a prostředí neohrožujících výrobních na bázi rukodělných či manufakturních postupů. Díky těmto snahám byl první parní stroj ve městě instalován relativně pozdě až v roce 1842 ve mlýně u Lesní brány. Nicméně i lázeňské město Teplice se ke konci 19. století a zejména ve 20. století začalo proměňovat v průmyslové centrum se vším, co s sebou tato proměna nese. Po 2. světové válce došlo spolu s útlumem zahraniční lázeňské klientely spolu s postupným připojováním sousedních obcí ke zvyšování průmyslového potenciálu města vedeného zejména podnikem Sklounion Teplice n.p. Po roce 1989 na jedné straně dochází k dělení velkých socialistických koncernů a jejich prodeji končícím často zánikem, na druhé straně k zakládání nových malých podniků a prudkému nárůstu malého podnikání, často pouze na obchodní bázi (podnikání nákup a prodej). Strukturu podnikatelských subjektů registrovaných v Teplicích v posledních 4 letech uvádí následující tabulka.

Tabulka 7 Ekonomické subjekty v Teplicích dle právní normy

		Registrované subjekty			
		2014	2015	2016	2017
celkem		11 506	11 434	11 365	11 403
Fyzické osoby	Fyzické osoby soukromě podnikající podle živnostenského zákona	7 326	7 251	7 160	7 293
	Zemědělství podnikatelé	17	19	20	24
	Fyzické osoby soukromě podnikající podle jiných zákonů	948	846	791	659
Právnícké osoby	Obchodní společnosti	2 352	2 436	2 502	2 530
	družstva	43	43	42	42
	Státní podniky	2	2	2	2

Podíl fyzických a právníckých osob v Teplicích se nijak výrazně nevymyká z podmínek zbytku republiky (zhruba 1:3), nicméně zajímavý je trend mírného poklesu skupiny fyzických osob a naopak nárůstu počtu právníckých osob o 7,5%, ten je ale vyvolán zvýšením počtu pouze jednoho segmentu, a to zaregistrovaných obchodních společností.

Tabulka 8 Počty ekonomických subjektů v Teplicích podle odvětví (NACE)

	2014	2015	2016	2017
Finanční zprostředkování, kromě pojišťování a penzijního financování	85	94	99	9
Výroba elektrických zařízení	71	62	56	53
Činnost související se stavbami a úpravou krajiny	51	55	54	60



Výroba ostatních nekovových minerálních výrobků	55	52	55	60
ubytování	59	63	67	70
Zpracování dřeva, výroba dřevěných, korkových, proutěných a slaměných výrobků (mimo nábytek)	74	73	72	74
Výroba oděvů	88	90	90	88
Činnost cestovních agentur, kanceláří a jiné rezervační a související činnosti	88	96	91	91
Činnosti vedení podniků, poradenství v oblasti řízení	116	109	102	93
Opravy počítačů, výrobků pro osobní potřebu a převážně pro domácnost	92	94	100	99
Výroba potravinářských výrobků	101	103	107	107
Opravy, instalace strojů a zařízení	97	98	107	117
Reklama a průzkum	106	115	119	122
Rostlinná, živočišná výroba, myslivost a související činnosti	113	113	128	143
Činnosti v oblasti informačních technologií	125	131	142	146
Zdravotní péče	162	167	160	160
Maloobchod kromě motorových vozidel	1 347	1 288	1 212	1 160
Velkoobchod, maloobchod a opravy motorových vozidel	202	202	201	210
vzdělávání	200	207	217	240
Velkoobchod kromě motorových vozidel	1 220	1 259	1 246	1 254
Architektonické a inženýrské činnosti, technické zkoušky a analýzy	270	271	274	274
Výroba kovových konstrukcí a kovodělných výrobků, kromě strojů a zařízení	266	266	274	298
Sportovní, zábavní, rekreační činnost	285	295	295	303
Pozemní a potrubní doprava	310	309	306	309
Ostatní finanční činnost	529	463	437	338
Činnost organizací sdružující osoby za účelem prosazení společných zájmů	338	338	340	343
Právní a účetní činnosti	392	388	376	375
Výstavba budov	411	405	409	441
Poskytování ostatních osobních služeb	462	470	468	501
Ostatní profesní, vědecká a technická činnost	445	456	463	514
Specializované stavební činnosti	673	707	710	720
Stravování a pohostinství	762	720	727	765
Činnosti v oblasti nemovitostí	760	790	826	846

Jak naznačují údaje v tabulce, ani počty, ani struktura podnikatelské sféry se v uplynulých letech nijak zásadně neměnila. Počet podnikatelských subjektů se pohyboval mírně nad 10 tisíci (2014 – 10 355, 2015 - 10 349, 2016- 10 330, 2017 – 10 383). Nejvíce podnikatelů bylo zařazeno do oblasti „maloobchod“ a velkoobchod“ kromě motorových vozidel, kde obě skupiny přesáhly počet 1 200 registrovaných subjektů, přičemž práce „maloobchodníků“ se trvale snižuje. Dalšími exponovanými skupinami jsou „specializované stavební činnosti“, „stravování a pohostinství“ a „činnosti v oblasti nemovitostí“, kde se počet registrovaných subjektů pohybuje ve sledovaném období mezi šestistí až 850 subjekty. Ostatní skupiny jsou zastoupeny menším počtem.



Tabulka 9 Počet ekonomických subjektů dle počtu zaměstnanců za ORP v letech 2009 - 2017

Počty zaměstnanců		2009	2010	2011	2012	2013	2014	2015	2016	2017
Celkem		23 735	23 538	23 652	23 647	22 552	22 260	22 155	22 082	22 120
v tom	neuvedeno	14 087	14 212	14 431	14 589	13 730	13 450	13 384	13 286	13 307
	bez zaměstnanců	6 975	6 671	6 638	6 499	6 453	6 451	6 440	6 428	6 481
	1 - 5	1 827	1 855	1 828	1 843	1 691	1 686	1 657	1 683	1 659
	6 - 9	278	263	230	236	233	222	220	230	231
	10 - 19	267	248	254	235	209	200	197	205	201
	20 - 24	70	65	49	34	36	50	52	48	38
	25 - 49	122	114	103	102	93	90	91	88	92
	50 - 99	70	65	73	67	64	66	69	70	65
	100 - 199	27	29	30	27	27	29	29	28	28
	200 - 249	3	2	5	2	2	2	2	2	5
	250 - 499	5	10	5	9	9	9	8	8	7
	500 - 999	2	2	5	3	4	3	4	4	4
	1000 - 1499	1	1	-	-	-	1	1	1	1
	1500 - 1999	-	-	-	-	1	1	1	1	1
	2000 - 2499	1	1	1	1	-
	2500 - 2999	-	-	-	-	-
	3000 - 3999	-	-	-	-	-
	4000 - 4999	-	-	-	-	-
	5000 - 9999	-	-	-	-	-
10000 a více	-	-	-	-	-	

Na území ORP Teplice je stejně jako je tomu i v ostatních částech ČR zdaleka nejsilnějším podnikatelským segmentem skupina OSVČ bez zaměstnanců, která v roce 2017 dosahovala téměř 6,5 tis. osob, přičemž je zřejmé, že OSVČ bez zaměstnanců jsou značným podílem zastoupeni i ve skupině subjektů, které počet zaměstnanců neuvedli. Je obtížné odlišit, jak velká část z nich skutečně vyvíjí deklarovanou výdělečnou činnost jako hlavní zdroj příjmu a kolik z nich je vedenou pouze jako držitel živnostenského oprávnění. Nicméně jak u této skupiny, tak i u některých dalších je možno identifikovat snižování počtu subjektů, celkem na území ORP Teplice poklesl počet registrovaných podnikatelských subjektů mezi lety 2009 a 2017 o celkem 1 615 jednotek, to je o 6,7%.

Důležitým ukazatelem ekonomické aktivity je podíl skutečně ekonomicky aktivních osob mezi registrovanými živnostníky.

Tabulka 10 Podíl živnostníků se zjištěnou aktivitou v Ústeckém kraji a v Teplicích

	Ústecký kraj	Rok	Teplice
Soukromí podnikatelé (živnostníci) celkem na 1 000 obyvatel (stav k 31. 12.)	142,9	2013	136,0
	152,2	2017	138,2
z toho:			



se zjištěnou ekonomickou aktivitou	65,7	2013	63,2
	68,1	2017	65,1
subjekty vzniklé v roce	4,6	2013	4,3
	4,5	2017	4,8

zdroj ČSÚ

Podle uvedených dat jsou sice Teplice po celou dobu s nižším podílem živnostníků celkem i nižším podílem aktivních živnostníků, nicméně u subjektů zaregistrovaných v roce 2017 je poměr aktivních v Teplicích vyšší.

Podle výstupů z rozhovorů realizovaných v rámci analytické části celého procesu vedení města v současnosti nedisponuje žádnými nástroji pro podporu místních podnikatelů, ani do budoucna se nepočítá v stávajícím územním plánu s vytvářením městských průmyslových zón a s podporou revitalizace bývalých továrních objektů pro nové podnikatelské aktivity.

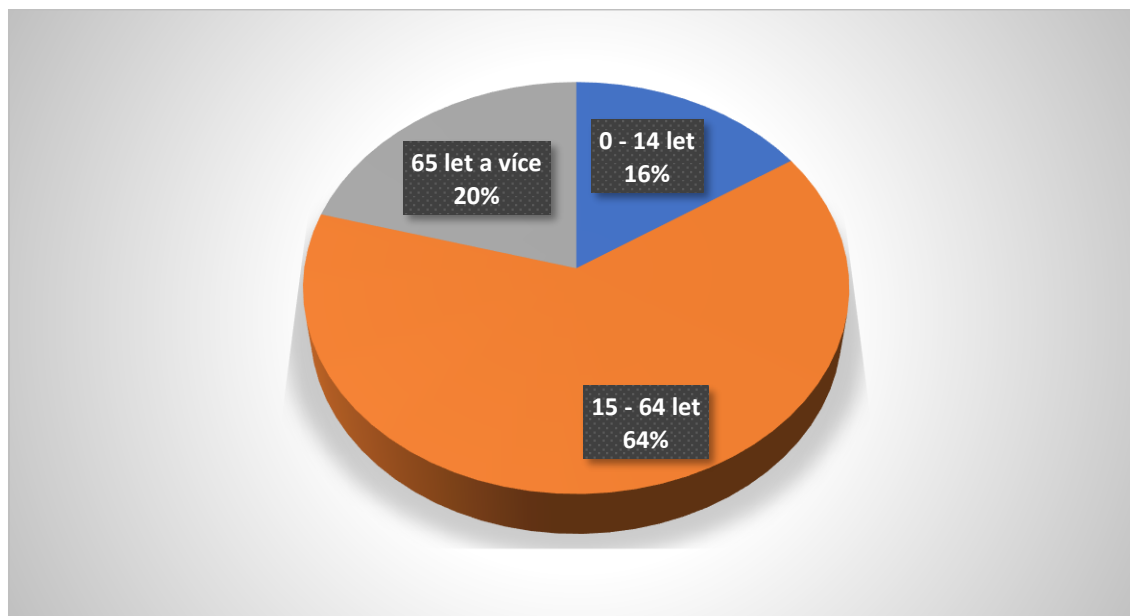
Trh práce

Tabulka 11 Skladba obyvatelstva v Teplicích k 31.12.2017

		Stav celkem	z toho mužů	z toho žen
		49563	23760	25803
v tom ve věku:	0 - 14	7754	4036	3718
	15 - 64	31583	15609	15974
	65 +	10226	4115	6111
Zdroj ČSÚ				

V Teplicích žilo na konci roku 31 583 lidí v produktivním věku, početně v této skupině mírně převažovaly ženy (o cca 0,6%).

Graf 11 Podíl obyvatel v produktivním věku





Index ekonomického zatížení¹⁶ se v stejné jako v celém Ústeckém kraji (z 45,4 v roce 2012 na 53,5 ke konci roku 2017) i v Teplicích zvyšuje, k 31.12.2017 dosahoval hodnoty 56,9.

Tabulka 12 Porovnání údajů o nezaměstnanosti mezi roky 2012 a 2017 za okres Teplice a Ústecký kraj

Ukazatel	Rok	Ústecký kraj	Okres Teplice
Podíl nezaměstnaných osob (stav k 31. 12.; %) ³⁾	2012	10,46	9,75
	2017	5,39	3,96
v tom: muži	2012	10,32	9,63
	2017	4,98	3,48
ženy	2012	10,60	9,87
	2017	5,83	4,48
Podíl dlouhodobě nezaměstnaných (stav k 31. 12.; %) ⁴⁾	2012	4,56	4,41
	2017	2,40	1,55
Lékaři na 1 000 obyvatel	2012	3,5	3,1
	2016	3,7	3,1
Průměrné procento dočasné pracovní neschopnosti	2012	3,686	4,221
	2017	4,549	5,220
Průměrná doba trvání 1 případu dočasné pracovní neschopnosti	2012	48,3	50,2
	2017	42,5	45,3

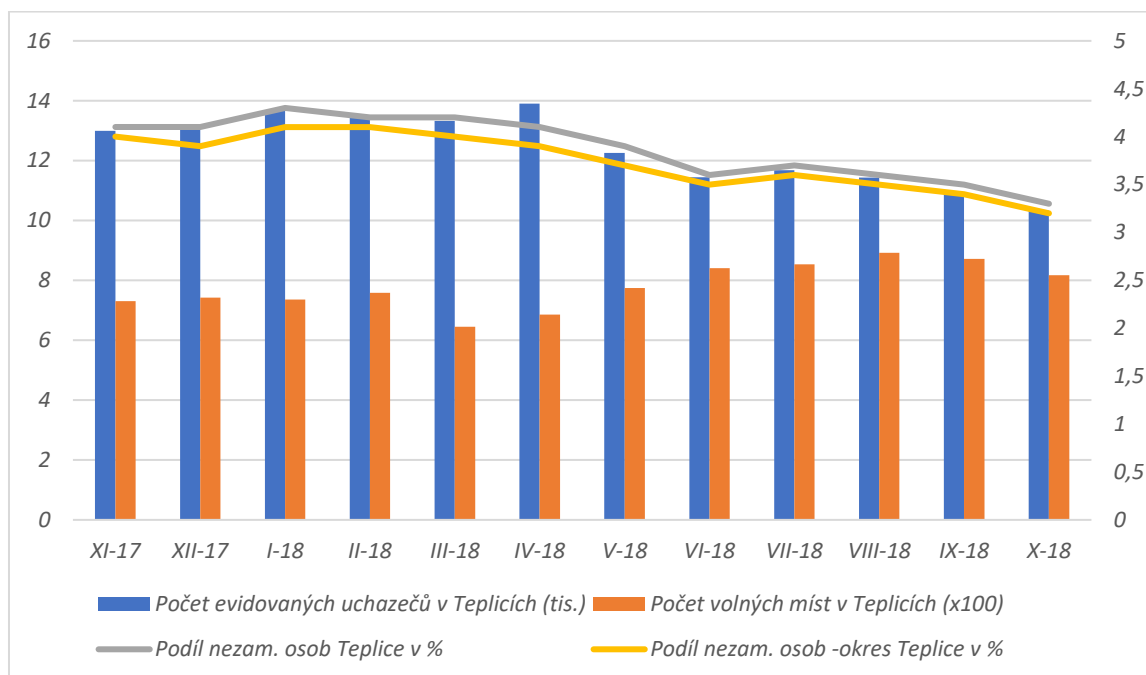
zdroj ČSU

Porovnání údajů mezi lety 2012 a 2018 ukazuje zlepšení situace oproti rok 2012 téměř ve všech parametrech, jediným negativním prvkem je nárůst procenta pracovní neschopnosti jak na úrovni Ústeckého kraje, tak i v okrese Teplice, kde zvýšení dosahuje téměř jednoho procentního bodu.

¹⁶počet osob ve věku 0–14 let a 65 a více let na 100 osob ve věku 15–64 let



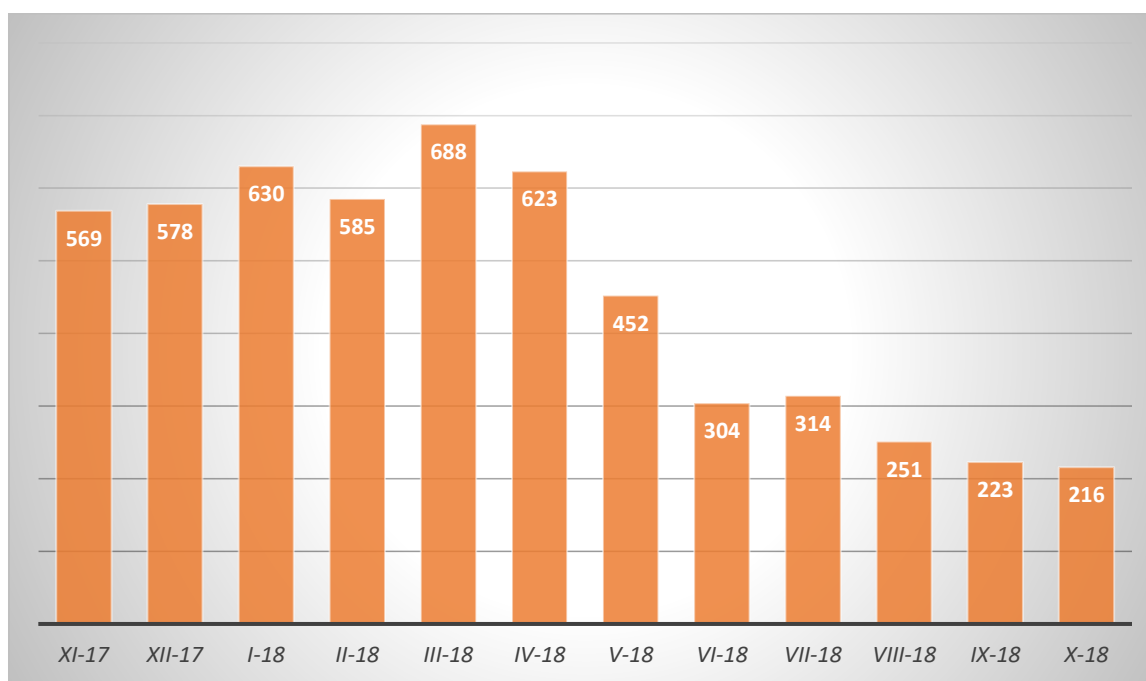
Graf 12 Vývoj nezaměstnanosti v území v posledních 12 měsících



zdroj www.portal.mpsv.cz

Z grafu je zřejmé, že podíl nezaměstnaných osob v samotných Teplicích pohybuje dlouhodobě nepatrně nad úrovní stejného ukazatele pro celý okres Teplice.

Graf 13 Převis registrovaných uchazečů nad volnými místy za posledních 12 měsíců



www.portal.mpsv.cz

Absolventi středních škol po ukončení studia odchází dále do praxe či ve studiu pokračují v terciálním stupni, nicméně část z nich je neúspěšná a dostane se do evidence Úřadu práce.



Většina evidovaných absolventů najde v prvních 6 měsících uplatnění, nicméně někteří z nich v evidenci zůstávají i déle.

Tabulka 13 Absolventi v evidenci ÚP ČR podle škol se sídlem v Teplicích ke dni 30.4. daného roku

Střední škola	Adresa	2014	2015	2016	2017	2018
Gymnázium, Teplice, Čs. dobrovolců 530/11, příspěvková organizace	Čs. dobrovolců č.p. 530/11, 41501 Teplice	12	3	0	1	2
Hotelová škola, Obchodní akademie a Střední průmyslová škola, Teplice, Benešovo náměstí 1, příspěvková organizace	Benešovo náměstí č.p. 604/1, 41501 Teplice	34	23	13	16	6
Konzervatoř, Teplice, Českobratrská 15	Českobratrská č.p. 862/15, 41501 Teplice	0	1	0	0	0
Střední škola AGC a.s.	Rooseveltovo náměstí č.p. 5/5, 41503 Teplice	6	3	3	3	2
Střední škola obchodu a služeb, Teplice, příspěvková organizace	Alejní č.p. 12, 41501 Teplice	19	18	18	12	8
Střední škola stavební a strojní, Teplice, příspěvková organizace	Fráni Šrámka č.p. 1350, 41502 Teplice	46	22	23	22	17
Obchodní akademie, Teplice, Poštovní 3, příspěvková organizace	Poštovní č.p. 464/3, 41540 Teplice (okres: Teplice)	1	0	0	0	0
Střední průmyslová škola, Teplice, Benešovo náměstí 1, příspěvková organizace	Benešovo náměstí č.p. 604/1, 41549 Teplice (okres: Teplice)	3	0	0	0	0
Celkem / z toho dívek		121/46	70/22	57/23	54/17	25/12

zdroj www.portal.mpsv.cz

Z uvedených dat je zřejmé, že se nezaměstnanost absolventů teplických středních škol daří i díky hospodářské situaci snižovat (mezi roky 2014 a 2018 poklesla o téměř 80%), nicméně i přes současnou minimální míru registrované nezaměstnanosti je u některých škol počet neúspěšných absolventů neúměrně vysoký.



Tabulka 14 Nejpoptávanější profese v evidenci ÚP v Teplicích k 25.9.2018

Profese	Počet volných míst	Pořadí
Řidiči nákladních automobilů, autobusů a tramvají	454	1
Kováři, nástrojaři a příbuzní pracovníci	135	2
Montážní dělníci výrobků a zařízení	104	3
Řemeslníci a kvalifikovaní pracovníci hlavní stavební výroby	78	4
Kuchaři (kromě šéfkuchařů), pomocní kuchaři	62	5
Ostatní obsluha stacionárních strojů a zařízení	45	6 - 7
Slévači, svářeči a příbuzní pracovníci	45	6 - 7
Řemeslníci a kvalifikovaní pracovníci při dokončování staveb	40	8
Montéři, mechanici a opraváři elektrických zařízení	35	9
Pomocní pracovníci v oblasti těžby a stavebnictví	28	10
Počet volných míst celkem	968	

zdroj www.portal.mpsv.cz

Z uvedeného přehledu je zřejmé, že téměř polovinu poptávaných míst tvoří řidiči, u zbylé poloviny se z velké části jedná o nízkokvalifikované profese, nicméně ani na tato místa nelze nalézt dostatečný počet vhodných uchazečů.

I před uvedené je možné v případě zpomalení hospodářského růstu, případně nástupu hospodářské deprese v období do roku 2026 očekávat následující negativní ekonomické jevy:

- snížení odbytu výrobků a služeb u podstatné části firem vlivem nepříznivé hospodářské situace;
- obecně nízkou nabídkou volných pracovních míst, hlavně pro uchazeče se základním vzděláním;
- dopady potenciálně nepříznivé kvalifikační struktury ekonomicky aktivních obyvatel okresu na ekonomickou situaci obyvatel Teplic;
- příchod nových absolventů do evidence ÚP, a to včetně absolventů a rizikové skupiny 50+;
- ukončování sezónních prací před koncem roku spolu s nárůstem sezónní nezaměstnanosti v zimním období.



Cestovní ruch

Město Teplice disponuje výrazným potenciálem pro trávení volného času pro návštěvníky jak z České republiky, tak i ze zahraničí.

Podle údajů z šetření uveřejněného na webových stránkách Ústeckého kraje¹⁷ uvedli návštěvníci v sezóně 2014, kdy v ORP Teplice statistika uvádí celkem 276 716 přenocování (o rok dříve o cca 20 tis. přenocování méně), následující účel své návštěvy

- návštěva památek a historie – 33%;
- příroda a venkov – 24%;
- aktivní turistika a sport – 18%;
- návštěva kulturní, sportovní či vzdělávací akce – 10%;
- návštěva příbuzných nebo známých – 10%;
- zdraví a lázeňství – 4%;
- gastronomie a zábava – 3%;
- práce, konference či služební cesta – 3%;
- nákupy a služby v kraji – 3%;
- jiný důvod – 6%.

Z pohledu potenciálních návštěvníků Teplice disponují možnostmi uspokojit více jak 60% z nich (návštěva památek a historie, zdraví a lázeňství, návštěva kulturní, sportovní či vzdělávací akce), gastronomie a zábava).

Informace o možnostech využití volného času v Teplicích a o případném ubytování poskytují návštěvníků dvě informační centra pro turisty.

- Turistické informační centrum¹⁸ na adrese Benešovo nám. 840, 415 01 Teplice

Úřední hodiny: Pondělí: 8:00 - 17:00
 Úterý: 8:00 - 17:00
 Středa: 8:00 - 17:00
 Čtvrtek: 8:00 - 17:00
 Pátek: 8:00 - 17:00
 Sobota: 8:00 - 12:00 (květen-září)

Telefon: + 420 417 510 668

Web: www.teplice.cz

E-mail: sotornikova@teplice.cz

- Turistické centrum VisitTeplice na adrese Dlouhá 63/31, 415 01 Teplice

Otevírací doba: Po - Ne 09:00 - 18:00 hod

Telefon: +420 776 007 024

Web: www.visitteplice.com

Email: info@visitteplice.com

¹⁷ dostupné online na <https://www.kr-ustecky.cz/vysledky-statistickeho-setreni-za-sezonu-2014>

¹⁸ jedná se o oddělení magistrátu



V Teplicích je několik čtyřhvězdičkových a tříhvězdičkových hotelů a lázeňských domů. V nich se nabízí nejenom možnost využití tradičních lázeňských procedur, ale i doplňkové balíčky, které obsahují komplexní wellness pobyty. V lázních se léčí především onemocnění pohybového ústrojí, kardiovaskulární a nervové poruchy.

Přestože původním hlavní atrakcí a důvodem pro návštěvu Teplic byly právě lázně, jejich význam jako motivace pro cestu do Teplic zůstává spíše pro zahraniční hosty, v současné době zejména z Blízkého a Středního Východu, což s sebou v posledních letech nese kromě vyšší kupní síly těchto hostů také negativní konotace v souvislosti jejich odlišnou kulturou. Díky opakovaným reportážím ve sdělovacích prostředcích se ve výsledcích výzkumu mapujícího asociace českých respondentů s názvem Teplice objevilo stejně často jako slovo LÁZNĚ soubor pojmů spojených s arabskými návštěvníky lázní (Arabové, muslimové, islám, burky, nikáb apod.). Jiný z průzkumů¹⁹ ukázal, že pokud se týká známosti Teplic jako lázní, objevují se Teplice až na 9. místě za Karlovou studánkou či Luhačovicemi.

Obrázek 4 Popularita Teplic mezi lázněmi



Nicméně kromě potenciálu lázeňské historie i současnosti nabízejí Teplice řadu dalších aktivit, ať už jsou to sportovní zážitky, zejména spojené s fotbalovými utkáními místních klubů, účastníků nejvyšších soutěží ve fotbale i futsalu či české reprezentace, nebo akce kulturní. Město disponuje nejenom prostorami pro konání kulturních akcí, je také zřizovatelem kulturních těles, jako např. Severočeská filharmonie. Ve městě se také každoročně organizují akce přitahující návštěvníky ze širokého okolí, a to jak akce sportovní (např. Český pohár MTB za účasti cyklistického mistra světa Petera Sagana, kvalifikační utkání české reprezentace ve fotbale apod.), tak i události kulturní, kde se část z nich již stala tradicí (Zahájení lázeňské sezóny, Dny židovské kultury, Dny české a německé kultury,...).

Ve městě je k dispozici široká nabídka ubytování v celém spektru kvality i ceny, nicméně v porovnání s rokem 2012 došlo k nárůstu počtu lůžek nabízených v ORP Teplice o pouhých 111 lůžek, přestože se počet návštěvníků narostl o cca 20 tisíc osob²⁰.

¹⁹ Postoj mladé generace k lázním; dostupné na vyplnito.cz

²⁰ zdroj ČSÚ



Tabulka 15 Kapacita hromadných ubytovacích zařízení v Teplicích

	Počet zařízení	Pokoje	Lůžka
2012	26	1 041	2 066
2013	27	1 060	2 081
2014	28	1 023	2 063
2015	28	1 022	2 075
2016	29	1 085	2 216
2017	25	981	2 013

zdroj ČSÚ

V roce 2017 došlo po relativně stabilním vývoji jak v počtu zařízení, tak i počtu lůžek k poklesu o cca 10% celkové kapacity lůžek. Mezi roky 2016 a 2017 zmizel ze statistiky 1 hotel*** s 69 pokoji a 175 lůžky, dále 1 penzion s 14 pokoji a 26 lůžky a 2 další hromadná ubytovací zařízení s 24 pokoji a 46 lůžky.

Obsazení uvedených lůžek v jednotlivých letech vypadá následovně:

Tabulka 16 Obsazení lůžek HUZ

Rok	Hosté celkem	v tom		Přenocování celkem	v tom		Průměrný počet přenocování (noci)
		rezidenti	nerezidenti		rezidenti	nerezidenti	
2012	40 369	19 087	21 282	256 097	153 185	102 912	6,3
2013	42 492	19 018	23 474	233 760	110 902	122 858	5,5
2014	43 040	18 244	24 796	253 478	121 057	132 421	5,9
2015	43 922	19 880	24 042	255 129	147 063	108 066	5,8
2016	48 956	23 106	25 850	279 917	173 177	106 740	5,7
2017	65 574	34 876	30 698	128 503	66 884	61 619	2,0

zdroj ČSÚ

Z tabulky vyplývá skutečnost, že rok 2017 byl v této oblasti anomálií, kdy sice počet hostů ve městě vzrostl o téměř 34% a na nárůstu se podíleli jak rezidenti, tak i nerezidenti, ale počet přenocování poklesl o více jak 60%, čemuž odpovídá i snížení průměrné délky přenocování z cca týdne na pouhý víkend. Takový pokles je obtížné vysvětlit pouhým odkazem na snížení kapacity lůžek uvedený v předcházející tabulce, navíc podle údajů o průměrném počtu přenocování v lázeňských zařízeních v Ústeckém kraji (v jednotlivých čtvrtletích roku 2016 se pohyboval mezi 12,3 až 14,2 noci, v roce 2017 to bylo až 17,6 noci²¹) nebude příčinou ani výrazný pokles počtu lázeňských hostů.

Tabulka 17 Přehled ubytovacích zařízení v Teplicích

Název	Adresa
Hotely	
Hotel Almond	Stará Duchcovská 28/94, Teplice
Hotel Antonietta	Svatopluka Čecha 1362/9
Hotel Giovanni Giacomo	Vrchlického 1243/17, Teplice
Hotel Green House	U Soudu 9, Teplice

²¹ zdroj ČSÚ



Hotel Helena – Becex Trade s.r.o.	Stará Duchcovská 453, Teplice - Řetenice
Hotel Panorama	Pod Doubravkou 2959, Teplice
Hotel Paradies	Laubeho náměstí 258/4, Teplice
Hotel Payer	U Hadích lázní 1153/44, Teplice
Hotel Prince de Ligne	Zámecké náměstí 136, Teplice
Hotel Richmond	Laubeho nám. 289/1, Teplice
Hotel Sportovní hala Teplice	Na Stínadlech 3280, Teplice
Hotel Teplice Plaza	U Nových lázní 3270, Teplice
Hotel Zlatý kříž	Masarykova 43, Teplice
Lázně Teplice v Čechách	Teplice
Park hotel Avenida	U Kamenných Lázní 23, Teplice
Penziony	
Penzion Aladdin	Masarykova 150/72, Teplice
Penzion Centrum	28. října 1013/13, Teplice
Penzion Císař	Laubeho nám. 254/16., Teplice
Penzion Dexter	Vrchlického 16, Teplice
Penzion Frito	Na Výšinách 1379/1, Teplice
Penzion Kamenky	U Kamenných lázní 334/21, Teplice
Penzion Pinocchio	U Kamenných Lázní 331/25, Teplice
Penzion Saraya Wellness	Spojenecká 868/13, Teplice
Penzion Šanov – Zdeněk Macek	Karolíny Světlé 2931/13, Teplice
Penzion U Kozičky	Rooseveltova 262, Teplice
Priváty – apartmány	
Apartmány Regotherm s.r.o.	Českoobrtrská 21, Teplice
Luční pramen	U Hadích lázní 1199/22, Teplice
Privát - Hortensia Teplice	Josefa Suka 1354/13
Privát DN – Servis s.r.o.	J. K. Tyla 2627, Teplice
Privát Dragan Vosáhlo	Jankovcova 35, Teplice
Privát Dušan Takács	Kříčkova 1307/6, Teplice
Privát J. Hebltová – Apartmány Jana	M. Švabinského 3/1599, Teplice
Privát Jaroslav Bžoch	Jungmannova 917/5, Teplice
Privát Milouš Hečko	Duchcovská 1422/31, Teplice
Privát Zeman Jaroslav	Nám. Osvobození 5, Teplice Hudcov
Vila Hejdukova	Heydukova 2490/18, Teplice
Vila Masarykova	Masarykova tř. 2422/61, Teplice
Ubytovny	
Domov mládeže – Střední škola stavební a strojní Teplice - Trnovany	Fráni Šrámka 1350/1, Teplice – Trnovany
Ubytovna Inton	Srbice 4, Teplice - Srbice
Ubytovna Zdravěnka	Jateční 969, Teplice

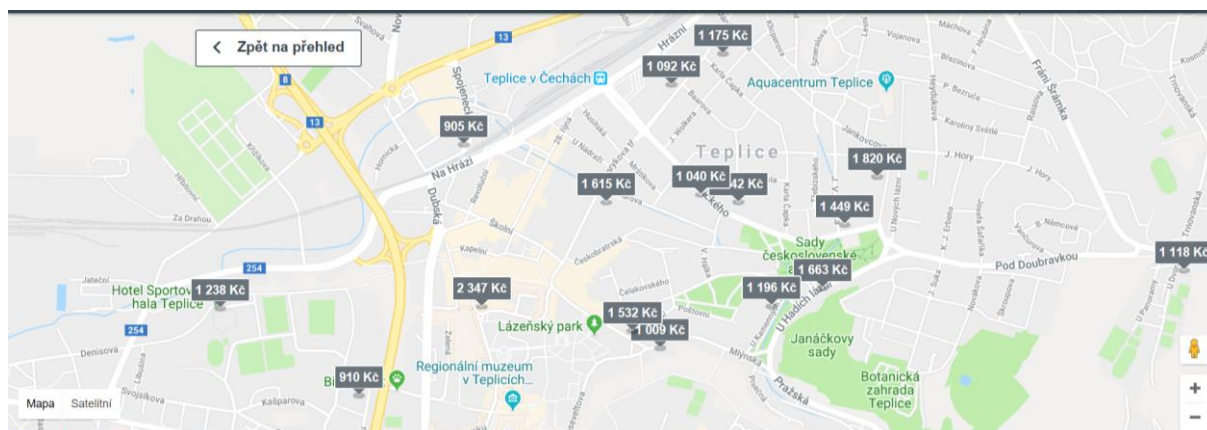


Tabulka 18 Hromadná ubytovací zařízení uvedená v databázi ČSÚ

Název	Adresa	Veden v HUD	Pokoj 2 os./noc
Hotely			
Hotel Giovanni Giacomo	Teplice, Vrchlického 1243	Ano	2 090,-
Hotel Payer	Teplice, U Hadích lázní 1153	Ano	1 850,-
Hotel Prince de Ligne	Teplice, Zámecké náměstí 136	Ano	3 250,-
Hotel Teplice Plaza	Teplice, U Nových lázní 3270	Ano	1 800,-
Hotel Almond	Teplice, Stará Duchcovská 28	Ano	950,-
Hotel Antonietta	Teplice, Svatopluka Čecha 1362	Ano	1 339,-
Hotel Green House	Teplice, U soudu 1947	Ano	760,-
Hotel Helena	Teplice, Stará Duchcovská 453	Ano	7 80,-
Hotel Panorama	Teplice, U Panoramy 2959	Ano	1 060,-
Hotel Pivovar Monopol	Teplice, Masarykova třída 433	Ano	1 780,-
Hotel Richmond	Teplice, U Císařských lázní 289	Ano	1 550,-
Hotel Sportovní hala Teplice	Teplice, Na Stínadlech 3280	Ano	1 200,-
Hotel Thermal	Teplice, U Kamenných lázní 344	Ano	
Hotel U Kozičky	Teplice, Rooseveltova 262	Ano	2 300,-
Hotel Zlatý Kříž	Teplice, Masarykova třída 2417	Ano	899,-
Vojenská lázeňská léčebna Teplice	Teplice, Svatopluka Čecha 1170	Ano	
Hotel Neptun	Teplice, J. V. Sládka 1113	Ano	neuvádí
Hotel Paradies	Teplice, Laubeho náměstí 258	Ano	1 550,-
Park hotel Avenida	Teplice, U Kamenných lázní 335	Ano	1 070,-
Penzion Císař	Teplice, Laubeho náměstí 254	Ano	1 000,-
Penzion Dexter	Teplice, Vrchlického 701	Ano	1 040,-
Penzion Kantor	Teplice, Fráni Šrámka 1350	Ano	Uzavřeno?
Sarayawellness	Teplice, Spojenecká 868	Ano	850,-

zdroj ČSÚ databáze HUZ

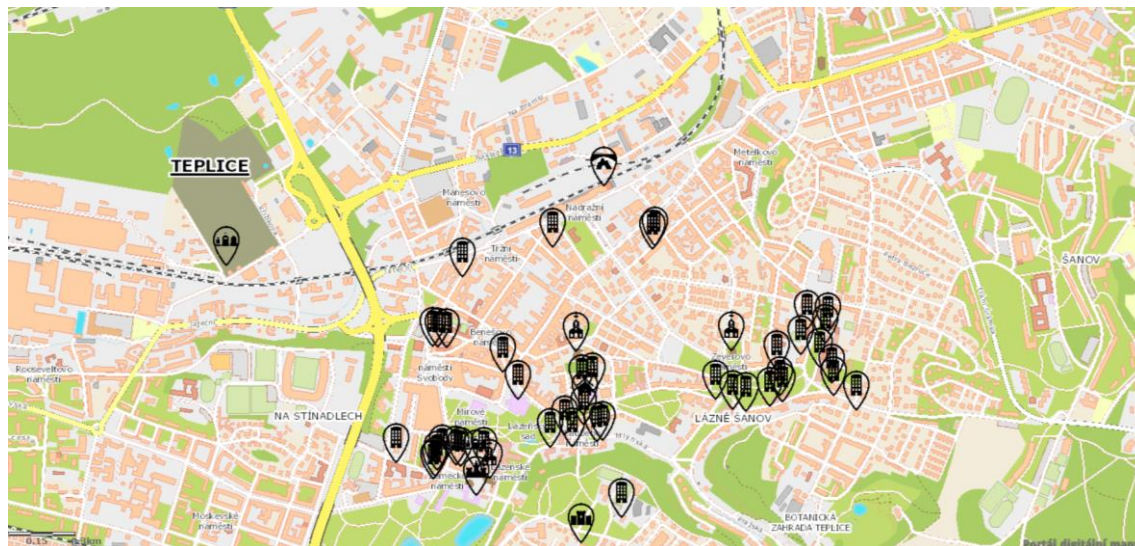
Obrazek 5 Cenové relace ubytování nabízené Trivago za 1 noc v dvoulůžkovém pokoji v Teplicích



zdroj www.trivago.cz

Památky historické

Obrázek 6 Rozmístění historických památek na území Teplic



Zdroj <https://geoportal.kr-ustecky.cz>

Tabulka 19 Seznam památkově chráněných objektů na území města Teplice

	Památková ochrana	Číslo Ústřední seznam kulturních památek	GPS
Území <i>Městská památková zóna</i>	památková zóna	2179	
Území zahrnuje historické jádro města. Na vývoji této lokality měl zásadní dopad objevení termálních pramenů, které jsou zmiňovány již v Hájkově kronice. Centrum Teplic tak tvoří hlavně rozsáhlý areál zámku, parky a řada lázeňských domů.			
Areál <i>Židovský hřbitov</i>	památková zóna, kulturní památka	100967	50.6435156N, 13.8129542E
Hřbitov byl založen v roce 1862. Plocha je členěna na pravidelné části, které jsou odděleny několika cestami a alejí v ose vstupní brány. Některé náhrobky byly dosazeny druhotně z okolních zrušených hřbitovů			
<i>Železniční stanice</i>	památková zóna, kulturní památka	43972/5-5256	N 50°38.78747', E 13°49.75370'
Dominantní budova železniční stanice má několik vývojových etap. V 80. let 19. století došlo k rozšíření objektu o boční budovy a v roce 1900 pak bylo přistavěno patro na střední části. Více než 300 m dlouhé hlavní průčelí uzavírá výraznou městskou osu			
<i>Romantická zřícenina hrádku Škvárovník (Na Letné č.p. 270/4)</i>	kulturní památka	43974/5-5258	50.6360919N, 13.8320653E



Stavba připomínající hradní zříceninu postavená v duchu romantického cítění počátku 19. století. Vystavěno zednickým mistrem Franzem Jerkem mezi léty 1805 až 1826. Konstrukce tvoří smíšený materiál kámen, cihly a odpadový materiál.			
<i>Kaple Nalezení sv. Kříže</i>	kulturní památka, památková zóna	43493/5-2517	N 50°38.40755', E 13°49.88160'
Areál sakrální stavby je situován na městském hřbitově. Pozdně barokní soubor byl realizován místním zednickým mistrem roku 1693. Součástí areálu je také hrob významného německého básníka Saumeho a purkmistra J. Wolframa.			
<i>lázně Beethoven</i> (Lázeňská č.p. 73/2)	kulturní památka, památková zóna	42624/5-2493	N 50°38.28017', E 13°49.61993'
Soubor lázeňských budov prošla složitým stavebním vývojem. Od původní renesanční a barokní podoby, přes klasicistní úpravy až po historizující výraz staveb. Objekty prošly rekonstrukcí v 70. letech 20. století			
<i>Dům Zlatý kříž</i> (Zámecké náměstí č.p. 69/3)	kulturní památka, památková zóna	43686/5-2489	N 50°38.27280', E 13°49.55220'
Areál je součástí severní fronty náměstí a tvoří ho řadový dům s dvorním objektem. V empírovém domě při uliční čáře byl roku 1813 ubytován car Alexandr I.			
<i>Zámek</i> (Zámecké náměstí č.p. 517/14)	kulturní památka, památková zóna	43058/5-2482	N 50°38.24017', E 13°49.54303'
Rozsáhlý komplex tvoří zámek, zámecký park, rybníky a zahradní architektura. Počátek vývoje sahá do 12. století. Současná podoba je dána klasicistní přestavbou z počátku 19. století.			
<i>Evangelický kostel</i> (Chelčického č.p. 447/2)	kulturní památka, památková zóna	43982/5-5266	N 50°38.51163', E 13°49.83098'
Trojlodní bazilika byla postavena dle raně křesťanských vzorů. Popud k výstavbě vzešel od pruského krále Bedřicha Viléma IV.. Plány jsou dílem A. Stüllera, ale věž byla dokončena později (1882) podle návrhu L. Persia. Vysvěcení proběhlo v roce 1864.			
<i>Vila</i> (Pod Doubravkou č.p. 1348/10)	kulturní památka	43969/5-5253	N 50°38.47567', E 13°50.64237'
Rodinná vila architekta Gustava Jirsche byla postavena roku 1906 a nese znaky hnutí Arts and Crafts. Členitá hmota vily doplňuje věž s hrázděním ve vrcholu. V nároží je osazena postava rytíře. Vila se výrazně uplatňuje v dálkových pohledech			
<i>Zřícenina hradu Doubravka</i> (Teplice, Trnovany, Doubravská č.p. 104)	kulturní památka	43545/5-2529	
Pozdně gotický hrad byl postaven v letech 1478-1486 Janem Ilburkem z Vršovic. Na konci 16. století prošel stavebními úpravami. Hrad roku 1626 vyhořel a následně po roce 1644 byl zbořen. Části objektu byly v letech 1884-1885 arch. Ohmannem obnoveny			
<i>Vila</i> (Lipová č.p. 796/13)	kulturní památka, památková zóna	43970/5-5254	N 50°38.43863', E 13°49.89480'
Soliterní budova gymnázia pochází z roku 1874 a v roce 1894 byla upravena pro obytné účely. Jednopatrová budova na obdélném půdorysu má výrazný středový rizalit rozšířený o balkón a schodiště. Interiéry mají dochovanou uměleckořemeslnou výzdobu.			
<i>Pomník Rudoarmějců</i>	památková zóna	(42631/5-2527) – upuštěno od ochrany/zrušeno prohlášení (od 1998)	N 50°38.42182', E 13°50.01703'
Památník vytvořený akademickým sochařem Antonínem Kalvodou v roce 1955 k 10. výročí osvobození ČSR sovětskou armádou. Na hladkém čtyřbokém soklu se nachází stojící postava Rudoarmějce			



<i>Kašna</i>	kulturní památka, památková zóna	43985/5-5269	N 50°38.46522', E 13°50.11192'
Empírová kašna pocházející z poloviny 19. století. Kamenné sochařské dílo má osmibokou profilovanou nádrž v jejímž středu je čtyřboký hranol přecházející v stylizovaný květ. Kašna je osazena na fundament o třech stupních.			
<i>Sousoší Kalvárie</i> (Masarykova třída, č.p. 312)	kulturní památka, památková zóna	43780/5-2526	N 50°38.48720', E 13°49.65993'
Barokní sousoší bylo vytvořeno okolo roku 1720. Na hranolovém soklu stojí kamenný kříž, u jehož patky stojí dvě postavy, P. Marie a sv. Jan. Při výstavbě hotelu bylo pro sousoší ve fasádě vytvořena nika, aby nebylo změněno její původní umístění			
<i>Socha Apolóna</i>	kulturní památka, památková zóna	42914/5-2497	N 50°38.35023', E 13°49.79040'
Kovová plastika je osazena na hranolovém soklu. Vznik se datuje do 1. čtvrtiny 19. století. Socha představuje akt jinoha opírajícího se levicí o přírodninu. Figura je zachycena ve výrazném kontrastu. Původně se socha nacházela v zámeckém parku.			
<i>Jubilejní kašna zv. Kolostujova</i>	kulturní památka, památková zóna	42980/5-2522	N 50°38.37753', E 13°49.74723'
Kašna z roku 1862 vznikla k 100. výročí objevení teplických pramenů. Projekt vytvořil Ing. A. Siegmund a kamenickými práce jsou od K. Ullmanna. Kašnu tvoří šestiboká nádrž v jejímž středu je na soklu s hlavami prasátek polygonální pseudorománským sloup.			
<i>Stará radnice</i> (náměstí Svobody č.p. 1/40)	kulturní památka, památková zóna	42623/5-2513	N 50°38.47950', E 13°49.43715'
Klasicistní budova městské radnice s hodinovou věží vznikla roku 1806. Radnice tvoří severní stranu náměstí Svobody, která je na terasovitě vyvýšena. Dvoupatrová budova má symetricky koncipované průčelí do ulice.			
<i>Dům s lékárnou</i> (Mlýnská č.p. 326/6)	kulturní památka, památková zóna	42655/5-2499	N 50°38.35518', E 13°49.94133'
Empírový dům byl postaven roku 1840. Patrně jsou však i neorenesanční ornamenty z přestavby z roku 1872. Dvoupatrový dům se sedlovou střechou doplněnou o vikýře tvoří součást uliční zástavby. V objektu se nacházela v pořadí druhá lékárna v Teplicích.			
<i>Divadlo</i> (U Císařských lázní č.p. 761/4)	kulturní památka, památková zóna	42684/5-5042	N 50°38.40623', E 13°49.68620'
Solitérní budova v duchu individuální moderny z let 1924 až 1936 má nepravidelný půdorys a s různými výškami hmot. Hlavní vstup je z ulice, ale exponované průčelí je orientováno do lázeňského parku. V interiérech je uplatněna bohatá štuková výzdoba.			
<i>Kostel sv. Jana Křtitele s náhrobníky</i> (Zámecké náměstí č.p. 135/19)	kulturní památka, památková zóna	42951/5-2491	N 50°38.26190', E 13°49.64042'
Orientovaná, jednolodní bazilika byla postavena na počátku 18. století a to na starších základech. Věž kostela má renesanční jádro a po požáru roku 1654 byla renovována.			
<i>Dům Prince de Ligne</i> (Zámecké náměstí č.p. 136/8)	kulturní památka, památková zóna	43002/5-2487	N 50°38.25878', E 13°49.47740'
Empírový objekt pochází z počátku 19. století. Nárožní objekt o třech patrech je postaven na půdorysu tvaru U a zastřešen kombinovanou střechou. Fasádu do náměstí místy zdobí štukové rozviliny,			
<i>Bývalá restaurace Letná</i> (Na Letné č.p. 835/9)	kulturní památka, památková zóna	43973/5-5257	N 50°38.22275', E 13°50.02395'
Eklekticky romantický objekt z počátku 20. století ve svém výrazu uplatňuje téměř všechny pseudoslohové prvky. Vstup pseudoklasicistní, nad ním heraldický znak. V patře terasa s pseudogotickým opěrákem. Nad arkýřem balkon s věžičkou.			



<i>Dům Rosenberg</i> (Lipová č.p. 337/10)	kulturní památka, památková zóna	43976/5-5260	N 50°38.45912', E 13°50.23983'
Klasicistní objekt jednoduchého členění pochází z 2/3 19. století. Nárožní, dvoupatrový dům vždy sloužil pro obytné účely s restauračními či prodejními prostory v přízemí. Přízemí zdobeno pásovou bosáží, patra jsou hladká zdobená okolo okenních otvorů.			
<i>Dům Stadt Klagenfurt</i> (Zámecké náměstí č.p. 140/4)	kulturní památka, památková zóna	43980/5-5264	N 50°38.27885', E 13°49.47623'
Řadový dům pocházející z roku 1825. Dvoupatrový dům stojí na úzké a protáhlé parcele. Obytný a obchodní dům je příkladem klasicistní zástavby Zámeckého náměstí. Konkrétně fasáda domu je novorenesanční			
<i>Nová radnice</i> (náměstí Svobody č.p. 2/2)	kulturní památka, památková zóna	43987/5-5271	N 50°38.48335', E 13°49.46538'
Veřejná budova postavena r. 1886 v novorenesančním slohu. Trojkřídlý objekt nepravidelného půdorysu a dvou patrech dotváří podobu náměstí Svobody. Uliční průčelí člení středový rizalit, který přechází v štít se sochou Rolanda s praporem na vrcholu.			
<i>Správní budova Claryho velkostatku</i> (Zámecké náměstí č.p. 526/12)	kulturní památka, památková zóna	42567/5-2485	N 50°38.24422', E 13°49.47903'
Nárožní budova byla postavena mezi roky 1810-11. Empírový objekt o dvou patrech má výrazně protáhlý půdorys a sedlovou střechu. Původně se jednalo o vrchnostenský dům se sklady potravin v přízemí a reprezentativními prostory v druhém patře.			
<i>Morový sloup Nejsvětější Trojice</i> (Zámecké náměstí)	kulturní památka, památková zóna	42458/5-2492	N 50°38.26530', E 13°49.51483'
Na šestibokém soklu stojící vysoký trojboký bohatě zdobený pískovcový sloup dělený do tří částí oddělených římsami. K patě sloupu přiléhá trojice nádrží do kterých tryskala voda. Dílo pocházející z dílny M. Brauna a datuje se rokem 1718.			
<i>Dům kultury</i> (Mírové náměstí č.p. 2950)		hodnotný (bez čísla ÚSKP, ale zařazeno v památkovém katalogu pod číslem 1999991388)	N 50°38.38948', E 13°49.57603'
Kulturní zařízení bylo součástí širšího konceptu Mírového náměstí po asanaci historického jádra města. Součástí plánu jsou parkové úpravy, kolonáda, fontána, kulturní dům a objekty uzavírající protilehlý městský blok.			
<i>Dům Zlaté srdce</i> (Zámecké náměstí 68/1)	kulturní památka, památková zóna	42503/5-2488	N 50°38.27537', E 13°49.53875'
Činžovní dům byl postavený roku 1824 na místě staršího jednopatrového objektu. Řadový, třípatrový dům se sedlovou střechou je příkladem klasicistní architektury. Mezi přízemím a patrem je na konzolách vynesena balkón s ornamentálně kovaným zábradlím.			
<i>Dům Sadové lázně</i> (Rooseveltova č.p. 272/5)	kulturní památka, památková zóna	43091/5-2494	N 50°38.32755', E 13°49.79595'
Empírový lázeňský objekt byl postaven v roce 1823. Samostatně stojící dům na obdélném půdorysu má dvě patra zastřešená valbovou střechou. Fasády jsou symetrické. Hlavní vstup na středu podélné fasády má podobu klenutého průjezdu, nad kterým je balkon.			
<i>Kašna se sochou Panny Marie</i> (náměstí Svobody)	kulturní památka, památková zóna	43266/5-2514	N 50°38.45185', E 13°49.43772'



Čtyřboká pískovcová kašna s hranolovitým soklem ve středu, který nese sloup se sochou P. Marie. Barokní kašna pochází z doby okolo r. 1730 a okolo roku 1816 byla upravována. Samotná socha Madony pochází z 18. století a byla přenesena z Bohosudova			
<i>Dům Paradies</i> (Laubeho náměstí č.p. 258/4)	kulturní památka, památková zóna	43392/5-2498	N 50°38.33612', E 13°49.85913'
Klasicistní dům byl postaven roku 1788 a v roce 1836 prošel přestavbou. Dvoupatrový lázeňský dům s půdorysem ve tvaru písmene U je postaven na vyvýšené platformě. Střední rizalit a nároží zdobí pásová bosáž. V domě byl jeden z prvních fotoateliérů.			
<i>Císařské lázně</i> (Laubeho náměstí č.p. 227/2)	kulturní památka, památková zóna	43446/5-2496	N 50°38.35568', E 13°49.82893'
Lázeňský dům byl postaven roku 1845 a mezi roky 1870-1872 došlo k jeho úpravě a rozšíření podle návrhu Adolfa Siegmunda. Uzavřená dispozice čtyřkřídlé budovy má tři patra s mansardovou střechou. Plastické průčelí akcentuje portikus přecházející v balkon.			
<i>Dům U Sokola</i> (Zámecké náměstí č.p. 511/10)	kulturní památka, památková zóna	43512/5-2486	N 50°38.24795', E 13°49.47818'
Empírový dům je hodnotným příkladem obytného domu 1. poloviny 19. století. Jeho výstavba souvisí s rozmachem lázeňství ve městě. Dvoupatrový dům s kombinovanou střechou má zdobnou fasádu otočenou do náměstí. Balkon nad vstupem nese dvojice sloupů.			
<i>Dům (U Divadla č.p. 25)</i>	kulturní památka, památková zóna	42806/5-4880	N 50°38.44808', E 13°49.62603'
Řadový městský dům z poloviny 19. století byl do roku 1938 sídlem KSČ. Dříve dvoupatrový objekt s průjezdem na středu parteru byl propojen se sousedním nárožním domem a vyvýšen o jedno patro. Přízemí nyní člení tři výkladce.			
<i>Gymnázium (Čs. dobrovolců č.p. 530/11)</i>	kulturní památka, památková zóna	50487/5-5055	N 50°38.26142', E 13°49.37052'
Gymnázium tvoří dvoupatrová, čtyřkřídlá budova z 90. let 19. století. Výraz nese znaky nastupující secese mísené s novorenesancí. Bohaté architektonické členění např. arkýři průčelní fasády, portál se sedátkovými nikami, bosované přízemí			
<i>Dům (Revoluční č.p. 679/14)</i>	kulturní památka, památková zóna	43286/5-4879	N 50°38.61012', E 13°49.47893'
Řadový, jednopatrový dům pochází z poloviny 19. století. Do ulice střešní rovinu doplňuje trojice vikýřů. V objektu sídlila redakce časopisu Severočeský dělník, který sehrál roli při revolučním dělnickém hnutí v letech 1911 až 1938.			
<i>Dům (náměstí Svobody č.p. 225/6)</i>	<i>Dům (náměstí Svobody č.p. 225/6)</i>	42792/5-2516	N 50°38.47953', E 13°49.42425'
Řadový, dnes nárožní, dům má pozdně klasicistní výraz. Činžovní dům má bohatou stavební historii. Z gotické fáze se dochovalo podsklepení. Přízemí směrem do ulice je klenuto pruskými plackami z 1. pol. 19. st. Mansardové patro je z meziválečného období.			
<i>Dům (Mlýnská č.p. 253/2)</i>	kulturní památka, památková zóna	42874/5-2500	N 50°38.35157', E 13°49.92588'
Obytný dům byl postaven v první polovině 19. století. jedná se o řadový, dvoupatrový objekt se sedlovou střechou a vikýřem do ulice. Uliční fasáda je v patře doplněna o průběžný balkon vysazený na konzolách. Parter je novodobě upraven.			
<i>Dům (Zámecké náměstí č.p. 71/9)</i>	kulturní památka, památková zóna	43702/5-2490	N 50°38.27098', E 13°49.59718'
Obytný objekt byl postaven J. Leglerem (otec K. Leglera). Okolo roku 1774 byl objekt přestavěn. Hmotově výrazný dům je jednopatrový na obdélném půdorysu s valbovou střechou. Na osu hlavního vstupu navazuje vikýř. Fasády zdobí pozdně rokoková ornamentika.			
<i>Dům (U nádraží č.p. 1763/5A)</i>	kulturní památka, památková zóna	43981/5-5265	N 50°38.68740', E 13°49.72037'



Kubistický dům od Maxe von Loose byl postaven roku 1926. Jedná se o městský, řadový dům o čtyřech patrech s mansardovou střechou. Původně činžovní dům byl adaptován pro kancelářské a obchodní účely			
Vila (Lipová č.p. 853/11)	kulturní památka, památková zóna	43966/5-5250	N 50°38.43355', E 13°49.86338'
Solitérní, obytná budova z 2. pol. 19. století je hmotově výrazně členěna. Akcent je pak dán na hlavním průčelí, které je na svém středu výrazně převýšeno. Hlavní vstup uvozuje segmentové schodiště s portikem.			
Dům U Pruského krále (Laubeho náměstí č.p. 293/3)	kulturní památka, památková zóna	43297/5-2495	N 50°38.37070', E 13°49.87350'
Klasicistní objekt (původně hotel) byl postaven roku 1823 a od roku 1896 je sídlem poštovního úřadu. Původně se jednalo o samostatně stojící budovu. Dvorní křídla jsou novodobá. Dvoupatrový dům má valbovou střechu. Vstup je uvozen portikem s balkonem.			
Vila (Pod Doubravkou č.p. 1270/1)	kulturní památka, památková zóna	43979/5-5263	N 50°38.51733', E 13°50.56253'
Secesní vila má podobu trojice obytných domů, jejichž výstavba se datuje rokem 1906. Autorem je architekt Max von Loos. Jednopatrový objekt na členitém půdorysu s kombinovanou střechou dělenou na tři funkčně samostatné části.			
Městské očistné lázně (Vítězslava Hálek č.p. 1400) - zaniklé	památková zóna	(43971/5-5255) – upuštěno od ochrany	
Patrová budova se secesní výzdobou v podobě vegetabilních ornamentů s antropomorfními detaily stála na komplikovaném půdorysu ve tvaru písmene T. Pocházela z r. 1908, autorem byl F. Kästner. Průčelí akcentoval rizalit s polygonálními věžovými útvary			
Dům Zelený strom (U Nových lázní č.p. 1286/9).	kulturní památka, památková zóna	43396/5-2512	N 50°38.60718', E 13°50.45540'
Historizující objekt postavený okolo pol. 19. století je součástí zástavby lázeňské čtvrti Šanova. Solitérní, patrový objekt na mírně obdélném půdorysu má symetricky koncipované fasády. Uliční průčelí doplňuje balkon nesený dvojicí litinových sloupků.			
Dům (Jiřího Wolker č.p. 1349/10)	kulturní památka, památková zóna	103936	N 50°38.71010', E 13°50.00185'
Řadový městský dům má bohatě zdobenou uliční fasádou z počátku 20. století. Dvoupatrová budova na obdélném půdorysu je v patrech rozšířena do ulice o dvojici balkonů, které jsou vzájemně propojeny sloupy. Mírně předsazený vstup je akcentován bosáží.			
Hudební pavilon Mušle (Sady čsl. armády)		hodnotný (bez čísla ÚSKP, ale zařazeno v památkovém katalogu pod číslem 1999990551)	N 50°38.46930', E 13°50.36993'
Drobná, pavilonová stavba se nachází v městských sadech. Skořepinová konstrukce slouží jako přístřešek pro hudebníky během lázeňské sezóny. Skelet je z pohledového betonu. Návrh od Aloise Šulce byl realizován v roce 1969.			
Socha sv. Jana Nepomuckého	kulturní památka, památková zóna	42450/5-2523	N 50°38.53778', E 13°50.25312'
Barokní socha světce v tradičním pojetí je z roku 1722. Postava v lehkém kontrapostu a se zvlněným oděvem stojí na nově přidaném soklu z roku 1654. Socha původně byla katastrálním mezníkem pozemku „Ovčí vrch“. Nyní je umístěna u kostela sv. Alžběty.			



<i>Lázeňský dům Nové lázně</i> (U Nových lázní č.p. 1101/2)	kulturní památka, památková zóna	42402/5-2511	N 50°38.54038', E 13°50.52295'
Empírová budova lázní byla postavena roku 1839. Dominantní hmota je situována na úpatí Bílého kopce. Ve 3/4 19. století došlo k přestavbě objektu na palácový výraz. Později k došlo k přístavbě patrového křídla k dvorní fasádě objektu.			
<i>Lázeňský dům Říšský hrad</i> (U Hadích lázní č.p. 1178/56)	kulturní památka, památková zóna	42717/5-2507	N 50°38.47037', E 13°50.43185'
Pozdně klasicistní dům byl postaven roku 1830. Dvoupatrový, obytný objekt je součástí řadové zástavby. Symetricky pojaté průčelí má akcentovanou střední osu s hlavním vstupem. Sdružené pilastry uplatněné v přízemí a přes patra jsou zakončena štítem.			
<i>Lázeňský dům Hadí lázně</i> (U Hadích lázní č.p. 1118)	kulturní památka, památková zóna	42821/5-2504	N 50°38.48383', E 13°50.42293'
Klasicistní budova lázní byla postavena v letech 1838-1839. Samostatně stojící objekt je přízemní. Symetricky koncipované hmoty tvoří tři křídla. Střední část budovy má podobu kolonády se dvěma řadami sloupů s iónskými hlavicemi.			
<i>Payerův dům zv. Jitřenka</i> (U Hadích lázní č.p. 1153)	kulturní památka, památková zóna	43660/5-2508	N 50°38.44418', E 13°50.33153'
Lázeňský dům je součástí řadové zástavby a pochází z roku 1820. V roce 1866 prošel přestavbou. Empírový dům má dvě patra krytá sedlovou střechou s vikýři. Uliční průčelí zdobí průběžné ornamentální pásy. V domě se narodil malíř a badatel Julius Payer.			
<i>Lázeňský dům císaře Františka I., zv. Vojenský</i> (Svatopluka Čecha č.p. 1170/2)	kulturní památka, památková zóna	43714/5-2505	N 50°38.52608', E 13°50.40367'
Dominantní, solitérní budova lázní byla postavena mezi léty 1804-1807. Iniciátorem stavby byl Jan sv. pán von Zopf. Dvoupatrová klasicistní budova je postavena na uzavřené čtyřkřídlé dispozici. Současný vzhled je dán úpravou z roku 1880.			
<i>Dům</i> (U Nových lázní č.p. 1222/1)	kulturní památka, památková zóna	42462/5-2510	N 50°38.56020', E 13°50.46615'
Bývalý hotel Concordia byl postaven okolo roku 1845 a v roce 1906 prošel přestavbou. Klasicistní objekt je dvoupatrový, nárožní s trojtraktovou dispozicí interiéru. Hlavní vstup je situován ze skoseného nároží.			
<i>Kostel sv. Alžběty</i>	kulturní památka, památková zóna	43983/5-5267	N 50°38.54968', E 13°50.26945'
Trojlodní síňová bazilika byla postaven v neogotickém slohu v letech 1864-1877. Kostel navrhl Heinrich Ferstel a patří do okruhu sakrálních staveb z režného zdiva. Kamenické práce prováděli J. Sein, K. Schossing a K. Ullmann.			
<i>Kamenné lázně</i> (U Kamenných lázní č.p. 1470/1)	kulturní památka, památková zóna	43255/5-2506	N 50°38.44312', E 13°50.27707'
Hmotově výrazná, solitérní stavba byla postavena mezi lety 1911-1912 na místě empírové budovy z roku 1802. Pseudobarokní lázeňský dům vznikl dle návrhu architektů Jirsche a Arnima. Hlavní průčelí je orientováno do sadů.			
<i>Košská kašna (sady čsl. Armády)</i>	kulturní památka, památková zóna	43575/5-2503	N 50°38.47650', E 13°50.33258'
Italská práce z mramoru vzniklo okolo rok 1910 a nově byla osazena v roku 1948. Kruhovou nádrž má ve středu vertikální fontánu. Ta má čtyři úrovně a směrem nahoru se zužuje. Jednotlivá patra představují lvi, koně, andílky a hada, ty jsou odděleni mísami.			



<i>Dům</i> (U Hadích lázní č.p. 1167/52)	kulturní památka, památková zóna	43192/5-2509	N 50°38.45940', E 13°50.39578'
Pozdně barokní dům byl postavený v 2. pol. 18. století. Dnes má obytný objekt v přízemí restauraci. Budova má podélnou fasádu orientovanou do ulice, na kterou po stranách navazují ohradní zdi s brankami. Jednopatrový dům kryje mansardová střecha.			
<i>Dům</i> (Pod Doubravkou č.p. 1230/6)	kulturní památka, památková zóna	43816/5-5039	N 50°38.49538', E 13°50.57270'
Dům s velice dekorativní fasádou byl postaven roku 1902. Krajní objekt uličního bloku na půdorysu tvaru písmene U je jednopatrový. Uliční průčelí je symetrické s hlavním vstupem. Rizalit boční fasády přechází nad korunní římsou do věže zastřešené cibulí.			
<i>Dům</i> (Jiřího Wolkera č.p. 1364/12)	kulturní památka, památková zóna	43975/5-5259	N 50°38.71597', E 13°50.00902'
Secesní dům byl postaven okolo roku 1906. Řadový dům o dvou patrech má dvoupatrový arkýř s balkony po stranách. Činžovní dům bohaté secesní štukové členění s bosáží v přízemí a v prvním patře.			
<i>Dům</i> (U Nových lázní č.p. 1183/8)	kulturní památka, památková zóna	43977/5-5261	N 50°38.61287', E 13°50.52868'
Čistě klasicistní budova pochází z doby okolo roku 1842. Objekt hraje roli i v urbanismu města, neboť pohledově uzavírá prostor náměstí. Řadový dům o dvou patrech je koncipována symetricky. Uliční průčelí nad vstupním portálem je rozšířeno o balkon.			
<i>Dům</i> (U Nových lázní č.p. 1125/6)	kulturní památka, památková zóna	43978/5-5262	N 50°38.58708', E 13°50.52687'
Klasicistní objekt s přechodem do neorenesance byl postaven okolo roku 1840. Veřejná budova sloužila vzdělávacím a administrativním účelům (škola a radnice). Řadový, dvoupatrový dům je do ulice rozšířen o balkon s kovovým zábradlím			
<i>Dělnický dům Rittenburg</i> (Masarykova třída 30/95 Trnovany)	kulturní památka	43967/5-5251	N 50°39.03003', E 13°50.23857'
Původní hostinec stojí na místě starší, snad již renesanční budovy. Pseudorenesanční objekt pochází z roku 1887. Dominantní hmota je výrazně výškově členěna. Zastřešení tak má podobu kombinované střechy. Fasády jsou bohatě plasticky členěny.			
<i>Dům hotelového bydlení</i> (Antonína Sochora č.p. 1516/2 Trnovany)		význam památkové hodnoty – regionální bez zapsání do ÚSKP (ale zařazeno v památkovém katalogu pod kat.č.1999991384)	N 50°38.85067', E 13°50.96825'
Experimentální projekt bytového domu pro svobodné lidi s doplňkovými službami. Výškový objekt tvoří malometrážní byty, které byly navrženy se záměrem variability. Specifikem objektu je výrazná podnož ze strukturovaného betonu.			

A.1.4 Infrastruktura

A1.4.1 Infrastruktura

V současnosti je připravována aktualizace stávajícího Územního plánu města Teplice, podněty k doplnění byly podávány do konce června 2018.

Zásobování vodou

Stávající vodovodní síť v Teplicích je součástí rozsáhlé vodárenské soustavy severní Čechy a jako taková nemá deficity v oblasti zdrojů, přenosových kapacit ani akumulací. Veškeré realizované úpravy vodovodní sítě proto vycházejí z potřeby zásobování vymezených rozvojových a transformačních ploch ve městě. Navržené úpravy a bilance jsou uvedeny v textové části územního plánu. Jedinou úpravou na vodovodní síti města, která přímo neslouží k zásobování rozvojových ploch vymezených v územním plánu vodou je návrh na zkapacitnění stávajícího vodovodního řadu v ulicích Bílinská, Bystřanská a U Zámecké zahrady na DN 300. Zkapacitněním řadu dojde ke zlepšení parametrů ve vodovodní síti v prostoru Letné a lokality Na Valech, zejména s ohledem napojení rozvojové lokality Prosetický svah na místní rozvody v lokalitě Na Valech. Technicky a kapacitně je síť řešena tak, aby profily vodovodních řadů umožnily využití vody jako požární.

Kvalita pitné vody je průběžně monitorována na celkem 34 místech, informace o její kvalitě mohou obyvatelé Teplic průběžně získat na internetových stránkách provozovatele vodárenské sítě²², kterým je společnost Severočeské vodovody a kanalizace a.s..

Kanalizační síť

Město Teplice má vybudovanou kanalizaci pro veřejnou potřebu. Kanalizace je provedena z převážné části jako jednotná, oddílný kanalizační systém je vybudován pouze v lokalitách sídlištního charakteru (Prosetice, Nová Ves a Trnovany). V současné době jsou na kanalizaci napojeni téměř všichni obyvatelé města Teplice. Stávající zastavěné území města je (s výjimkou Hudcova) v současné době odkanalizováno na centrální čistírnu odpadních vod v Bystřanech. Odpadní vody z ostatních částí města jsou zachycovány v bezodtokých jímkách s odvozem na ČOV Bystřany nebo po předčištění v septicích vypouštěny do kanalizace.

Podobně jako dodávky vody také správu kanalizační sítě v Teplicích zajišťuje společnost Severočeské vodovody a kanalizace a.s.

Díky oddělení termálních vod od kanalizačního systému a jejich nezávislém odvedení do toku Bystřice je vyřešena problematika odpadních termálních vod. Zatímco termální vody z prostoru Kamenných lázní jsou energeticky využívány v areálu plavecké haly, odpadní termální vody z jímky u lázeňského domu Beethoven zůstávají bez využití. Návrh územního plánu obsahuje návrh na čerpání termálních odpadních vod z jímky u lázeňského areálu Beethoven výtlačným řadem na Letnou a jejich následnému estetickému využití (kaskádovitý vodopád termální vody se světelnými, popř. zvukovými efekty) se třemi variantami umístění „vodopádu“. Po takovémto využití budou termální vody odvedeny stávající kanalizací termálních odpadních vod.

Do stávající kanalizace odpadních termálních vod je navrženo zaústění vody vytékající ze zámeckých rybníků, která je nyní vypouštěna do veřejné kanalizace.

Zásobování energiemi

Stávající území města Teplic je z hlediska zásobování energiemi prakticky vyřešeno. Ve městě funguje poměrně rozsáhlý systém centrálního zásobování teplem zahrnující většinu lokalit kolektivního bydlení, občanské vybavenosti a některé výrobní a komerční areály, zbytek města je zásobován zemním plynem.

²² <http://gis.scvk.cz/kvalita/?branch=SCVK>



Pro město Teplice Elektrárna Ledvice zajišťuje kromě výroby elektrické energie prostřednictvím teplárenské společnosti United Energy, a.s. i dodávky tepla. Celková roční dodávka tepla odběratelům je cca 1000 TJ při maximálním tepelném výkonu 150 MW. Instalovaný výkon pro dodávku tepla je 380 MW, kapacita chemické úpravy vody umožňuje dodat 270 MW do tepelných sítí. Elektrárna tedy disponuje značnou výkonovou rezervou, která umožňuje připojení dalších odběratelů (např. město Duchcov) a navýšení dodávek do stávajících lokalit.

V území zásobovaném ze systému CZT a jeho bezprostředním dosahu je i nadále preferován systém CZT, v plochách zainvestovaných plynovodní sítí nebo v plochách mimo dosah CZT je u nových staveb využíváno zásobování plynem.

Jedním z nich je možnost napojení stávajících lokalit zásobovaných z lokálních plynových kotelen (zejména sídliště Prosetice) na systém CZT s výkonovou rezervou elektrárny Ledvice. Na první pohled jednoduchý návrh (zejména v případě, že se jedná o stejného provozovatele) není v dohledné době z investičních důvodů reálný, je možné o něm uvažovat po skončení životnosti technologie plynových kotelen v rámci jejich rekonstrukce.

Druhým je trojcestné zásobování energiemi v některých sídlištích popsáné v energetickém generelu okresu Teplice. Trojcestné zásobování energiemi nebude navrhováno v rozvojových a transformačních plochách. U stávajících lokalit nelze počítat s nákladným odstraňováním fungujících technicky zchovalých plynovodů. I tento problém může být řešen v rámci dožití stávajících plynovodních rozvodů. V návrhu územního plánu nejsou pro tyto účely navrhovány zvláštní trafostanice, případné zvýšené nároky spojené s vyšším stupněm elektrifikace domácností budou realizovány posílením stávajících trafostanic. Není zřejmé, jak bude tuto otázku řešit připravovaná aktualizace územního plánu.

V návrhu územního plánu je počítáno s plánovanou unifikací elektrorozvodné sítě na napěťovou hladinu 22 kV.

V návrhu územního plánu je rovněž počítáno s realizací špičkového energetického zdroje, který by zvýšil zabezpečení systému CZT.

Realizace plynárenských zařízení a plynovodů popř. zařízení systému centrálního zásobování teplem a teplovodů má zásadní význam pro zajištění energetického zásobování ploch stávající i navrhované zástavby, proto je u všech rozvojových a transformačních ploch popsán způsob jejich napojení na energetická média.



1.4.2 Veřejně prospěšné stavby²³

- VPS 01 obchvat Trnovan I/30
- VPS 02 rozšíření a zkapacitnění Nákladní
- VPS 03 rekonstrukce Hřbitovní s podjezdem ČD, RK s napojením Jateční
- VPS 04 přeložka II/254 Řetenice s nadjezdem ČD
- VPS 05 MÚK I/8 Jateční, Dubská s podjezdem ČD
- VPS 06 rampa I/8 u zámecké zahrady
- VPS 07 neobsazeno
- VPS 08 RK Pražská, Bystřanská, Prosetická spojka
- VPS 09 Prosetická spojka
- VPS 10 přestavba Masarykovy třídy včetně RK a křižovatky u Červeného kostela
- VPS 11 křižovatka Okružní, propojení včetně Masarykova – Palackého
- VPS 12 podchod pod nádražím
- VPS 13 lávka pro pěší Pražská
- VPS 14 Doubravská spojka
- VPS 15 lávka přes ČD žel st. Řetenice
- VPS 16 Vodopád u lázní
- VPS 17 Rampa I/8 na Novou Ves

1.4.3 Doprava a dopravní infrastruktura

Statutární město Teplice vnímá dopravu jako jednu z prioritních oblastí pro rozvoj ekonomiky a kvality života svých občanů, lázeňských hostů i běžných návštěvníků, proto je v současné době zpracováván dlouhodobý strategický dokument Plán udržitelné městské mobility Statutárního města Teplice (dále jen PUMM). Dokument bude základním prvkem při plánování investic do dopravní a technické infrastruktury a jeho cílem bude zejména zkvalitnění systému dopravy na území města Teplice vč. podpory ekologicky šetrných a udržitelných forem dopravy. Vzhledem k tomu, že PUMM se oblastí dopravy zabývá skutečně detailně a jeho zpracovatelé provedli průzkum dopravního chování obyvatel, šetření v domácnostech, směrový a křižovatkový průzkum či průzkum intenzit cyklistické a pěší dopravy budeme v této kapitole významně vycházet ze zcela aktuálních poznatků zpracovatelů PUMM.

Individuální automobilová doprava

Město Teplice se vyznačuje výhodnou geografickou polohou situovanou mezi pohořími Krušných hor a Českým středohořím, kdy městem procházejí dvě rychlostní komunikace, a to I/8 a I/13 (mezinárodní tah E442), dále sběrné komunikace druhé (II/254) a třetí třídy (III/25328; III/25337; III/25338; III/25343; III/25344; III/25348; III/25350; III/25351). Dopravu pak ve městě tvoří řada místních obslužných komunikací, tyto jsou ve většině případů vlastněny a spravovány městem Teplice.

Na území města Teplic jsou silnicemi III. třídy následující komunikace:

- III/25327 Všechlapy, I/13 – Hudcov, Teplice II/254
- III/25328 Straky III/25327 – Teplice Nová Ves – Kladruby – Hradiště III/25325
- III/25338 Teplice II/254 – Újezdeček – Kamenný Pahorek III/25340
- III/25340 Teplice II/254 – Kamenný Pahorek – Košťany – Střelná – Hrob I/27
- III/25343 Suché III/25352 – Kvítkov – Dražkov – Teplice I/30 (výhled)
- III/25344 Teplice I/30 (výhled) – Novosedlice – Proboštov – Přítkov II/253

²³ Územní plán města Teplice



- III/25348 Teplice Masarykova – Krupka – Fojtovice – hranice SRN
- III/25350 Teplice Masarykova – Staré Srbsice – Modlany – Chabařovice II/253
- III/25351 Dražkov III/25343 – Srbsice – Teplice Soběduhy III/25348

Z hlediska dopravy je pro město Teplice významné také napojení na dálnici D8 včetně dostupnosti krajského města Ústí nad Labem, které je vzdálené cca 22km.

Individuální automobilová doprava v Teplicích tvoří cca 45% celkového podílu dopravy na území města. Jedná se tedy o početně nejvýznamnější druh dopravy, kdy úroveň automobilizace se, dle posledních měření v rámci PUMM, za posledních osm let zvýšila o 30,6% a v současnosti činí 500,9 osobních automobilů na 1000 obyvatel. Tento trend bude v dalších letech s největší pravděpodobností pokračovat, což může přivodit další růst dopravního zatížení na komunikacích města a bude tedy nutné změnit systémový přístup k mobilitě a rozvoji celé dopravní soustavy města, a to zejména podporou udržitelných druhů dopravy např.:

- zvýšením kvality veřejné hromadné dopravy vč. železniční dopravy
- zkvalitněním nabídky MHD
- zlepšením podmínek a bezpečnosti cyklo a pěší dopravy a její větší integrací do dopravního systému města
- komunikací, výchovou, osvětou a propagací směrem k veřejnosti v oblasti dopravního chování, volby dopravních prostředků apod. ve prospěch udržitelné dopravy.

V roce 2018 byly nejvýznamnější lokální problémy v krátkodobé výkonosti a plynulosti dopravy po uskutečněných směrových a křižovatkových průzkumech zjištěny v oblastech:

- okružní křižovatka Nákladní-Hřbitovní-Novosedlická,
- provoz v ul. Na Hrázi, Hrázní, Dubská a Masarykova třída (soubor křižovatek řízených světelnou signalizací, kde je nutné řešit koordinaci a výkonost)
- Nejvíce zatíženou komunikací je průtah silnice I/8
- průtah I/13 v trase Hřbitovní, Nákladní a Riegerova
- vysoké dopravní zatížení bylo průzkumy zjištěno také na místní komunikaci kolem železniční stanice Teplice.

S nárůstem automobilizace také významně souvisí otázka statické dopravy (dopravy v klidu), která se pro většinu měst stává velkým problémem, neboť její zkapacitňování a zkvalitňování vyžaduje ze strany měst dlouhodobé plánování a vysoké investiční náklady. V Teplicích fungují **městská záchytná parkoviště** (Lounská pod mostem, Čs. dobrovolců, Tržní náměstí, parkoviště Nádraží a Úřad práce), která doplňují celkovou nabídku dopravy v klidu a jsou zdarma. Dále **zóny placeného stání** (př. Benešovo náměstí, U divadla, U císařských lázní), v nichž je možné parkovné platit i přes mobilní telefon a je také možné zakoupit rezidentní parkovací kartu (800 Kč/rok) nebo abonentní parkovací kartu (6000 Kč/rok), ale také **nezpoplatněná parkovací stání** (př. Alejní, Dubská, Tyršova) a **parkovací místa nabízená soukromým sektorem** (OC Galerie a NC Fontána). Zpracovatelé PUMM v analytické části dokumentu doporučují městu zavést informační a naváděcí on-line systém na volné parkovací kapacity s tím, že toto opatření povede primárně ke snížení dopravního výkonu individuální automobilové dopravy, která vzniká vlivem hledání volného místa k parkování.

Cyklo doprava a pěší doprava

Cyklodoprava tvoří cca 4% celkové dopravy v Teplicích. Tento podíl rozhodně není zanedbatelný a v dalších letech se předpokládá jeho nárůst vzhledem ke snaze prosazování udržitelných forem dopravy ve městech. Na území města je v současné době zbudována nedostatečná síť cyklostezek, která v mnoha úsecích vede přes hlavní dopravní prostor nebo



dokonce po komunikaci pro pěší. Tento stav představuje značné riziko a dokládají to i statistiky dopravních nehod s účastí cyklistů.

Obrázek 7 Cyklistické trasy na území města Teplice a jeho okolí



Zdroj: PUMM – www.cykloserver.cz

Vzhledem k výše uvedenému je tedy nutné harmonizovat automobilovou, cyklo a pěší dopravu, a to zejména pomocí definování kostry základních cyklistických tras, které propojí žádoucí cíle (objekty bydlení, školství, kultury, veřejné správy apod.). Tohoto záměru by mělo být dosaženo pomocí návrhové části strategického dokumentu PUMM.

Co se týče pěší dopravy, ta zaujímá cca 26% z celkového podílu dopravy na území města. A především díky lázeňství, kterým se město Teplice vyznačuje, ji považujeme za jeden z nejdůležitějších segmentů městské mobility. Je tedy nezbytné rozvíjet, dotvářet a chránit veřejná prostranství, lázeňské zóny a centrum města a neustále pracovat na jejich rozvoji tak, aby byly vytvořeno komfortní a bezpečné prostředí pro pěší dopravu. Mimo tyto zóny pak kontinuálně zlepšovat stav chodníků a stezek a podporovat tak pěší dopravu jako užitelnou formu mobility.

Dopravní obslužnost

Veřejná hromadná doprava

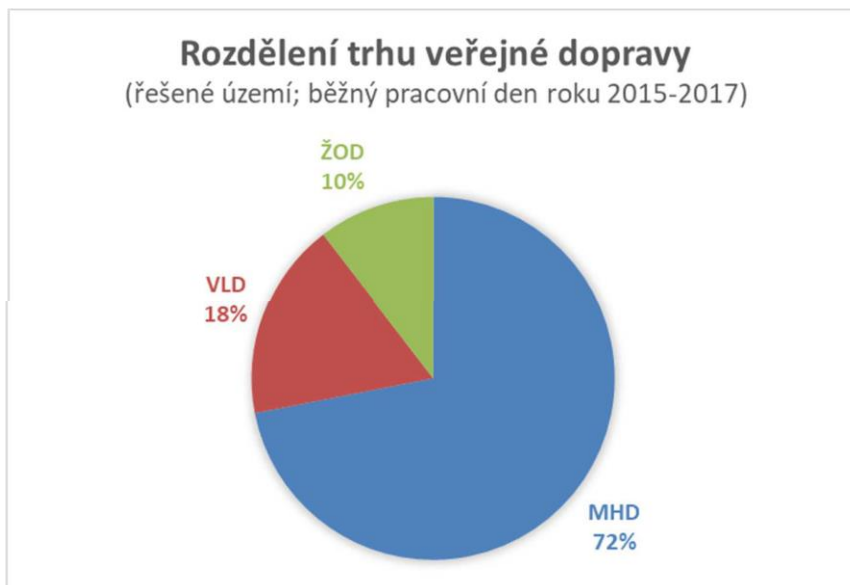
Veřejná hromadná doprava tvoří cca 25% z celkového podílu dopravy na území města. Dopravní obsluhu obyvatel města Teplice zajišťuje společně městská hromadná doprava (MHD), veřejná linková doprava (VLD) a železniční osobní doprava (ŽOD). Početní zastoupení těchto doprav dostupných na území města dokládá následující tabulka a graf:

Tabulka 20 Rozdělení trhu veřejné dopravy

Rozdělení trhu veřejné dopravy	Nástupy
Městská hromadná doprava	21.244
Veřejná linková doprava	5.209
Železniční osobní doprava	3.084
CELKEM	29.537

Zdroj: PUMM – informace dopravců

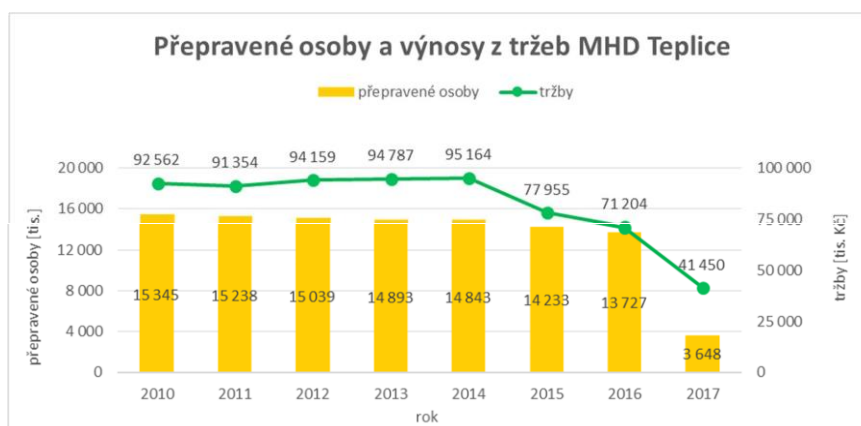
Graf 14 Rozdělení trhu veřejné dopravy



Zdroj: PUMM – informace dopravců

Městskou hromadnou dopravu na území města Teplice provozuje společnost ARRIVA CITY s.r.o., avšak vlastníkem vozového parku je město. Níže uvedený graf dokládá přehled počtu přepravených osob a výnosů MHD v letech 2010 – 2017 a je z něj patrné, že počet přepravených osob byl konstantní v období 2010 – 2014, a poté začal klesat. Tento jev může být způsoben jednak demografickým stárnutím obyvatelstva, nebo zvyšující se životní úroveň obyvatel, při níž si více obyvatel může dovolit vlastnit osobní automobil.

Graf 15 Přehled přepravených osob a výnosů z tržeb MHD Teplice

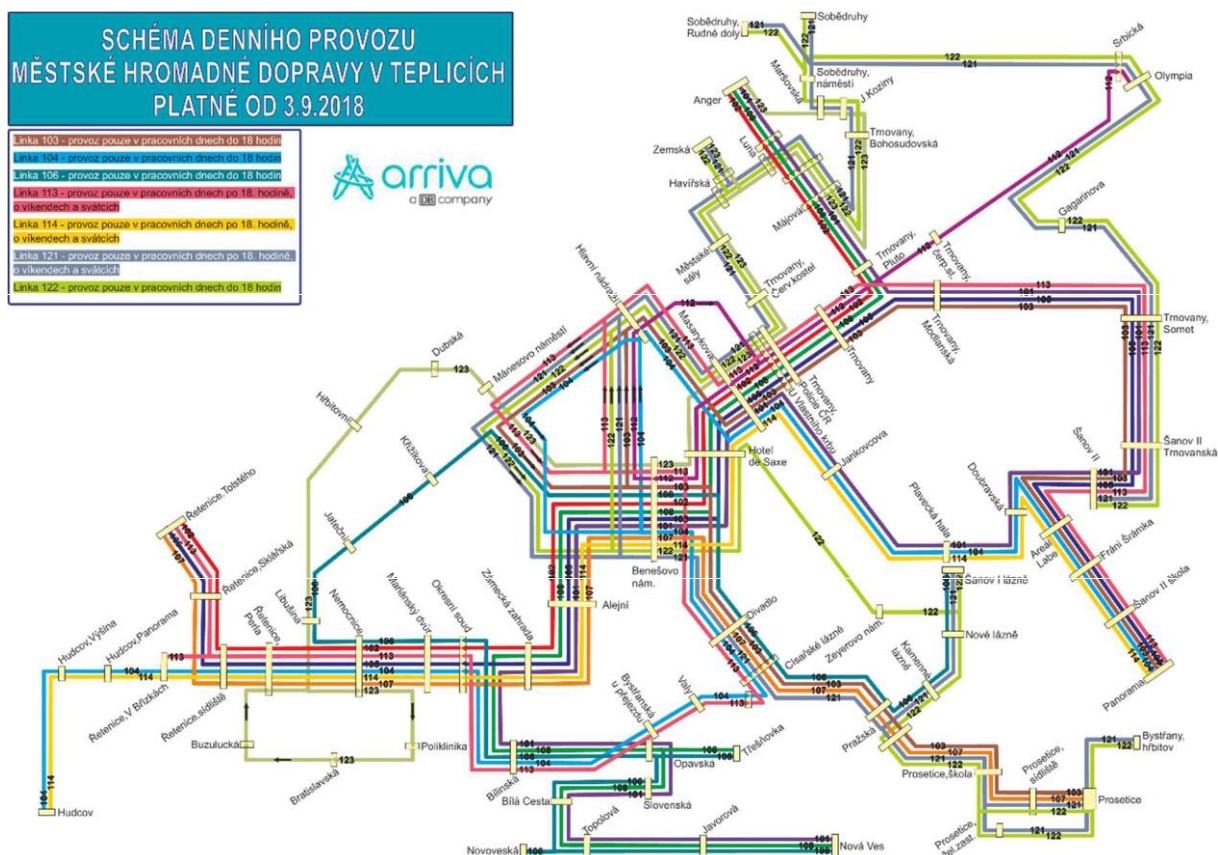


Zdroj PUMM – výroční zpráva SDP ČR

Městská hromadná doprava je v Teplicích zajišťována poměrně hustým pokrytím prostřednictvím linek trolejbusů a autobusů s celkovým počtem 82 obsluhovaných zastávek. Počet spojů v běžném pracovním dni činí 785 a o víkendech a svátcích je to 528 spojů.

Obrázek 8 dokládá přesné trasy městské hromadné dopravy na území města Teplice, platné od 3.9.2018 a tabulka č. 21 pak souhrnný přehled cen jízdného MHD Teplice platný k 4.9.2018.

Obrázek 8 Schéma sítě MHD Teplice



Zdroj PUMM – ARRIVA CITY s.r.o.

Tabulka 21 Přehled cen jízdného MHD Teplice platný k 4.9. 2018.

Vypočtené ceny jízdného ze zóny 401 Teplice do zóny 401 Teplice

Druh jízdného	Cena jízdného				Platnost jízdenky
	Papírová jízdenka		Jízdenka na BČK		
	Platba hotovostí	Platba el. peněženkou	Platba hotovostí	Platba el. peněženkou	
jednotlivé jízdné - dospělý 18+	20,00 Kč	18,00 Kč			45 minut
kupon 7 dnů - dospělý 18+	150,00 Kč	150,00 Kč	150,00 Kč	150,00 Kč	7 dnů
kupon 30 dnů - dospělý 18+	530,00 Kč	530,00 Kč	530,00 Kč	530,00 Kč	30 dnů
kupon 90 dnů - dospělý 18+			1 260,00 Kč	1 260,00 Kč	90 dnů
kupon 7 dnů - dítě 6-18	37,00 Kč	37,00 Kč	37,00 Kč	37,00 Kč	7 dnů
kupon 30 dnů - dítě 6-18	132,00 Kč	132,00 Kč	132,00 Kč	132,00 Kč	30 dnů
kupon 90 dnů - dítě 6-18			315,00 Kč	315,00 Kč	90 dnů
jednotlivé jízdné - zlevněné	5,00 Kč	4,50 Kč			45 minut
kupon 7 dnů - student 18-26	37,00 Kč	37,00 Kč	37,00 Kč	37,00 Kč	7 dnů
kupon 30 dnů - student 18-26	132,00 Kč	132,00 Kč	132,00 Kč	132,00 Kč	30 dnů
kupon 90 dnů - student 18-26			315,00 Kč	315,00 Kč	90 dnů
kupon 7 dnů - osoba 65+	37,00 Kč	37,00 Kč	37,00 Kč	37,00 Kč	7 dnů
kupon 30 dnů - osoba 65+	132,00 Kč	132,00 Kč	132,00 Kč	132,00 Kč	30 dnů
kupon 90 dnů - osoba 65+			315,00 Kč	315,00 Kč	90 dnů
kupon 365 dnů - důchodce 70+			1 100,00 Kč	1 100,00 Kč	365 dnů
kupon 7 dnů - důchodce 60+	130,00 Kč	130,00 Kč	130,00 Kč	130,00 Kč	7 dnů
kupon 30 dnů - důchodce 60+	440,00 Kč	440,00 Kč	440,00 Kč	440,00 Kč	30 dnů
kupon 90 dnů - důchodce 60+			1 020,00 Kč	1 020,00 Kč	90 dnů

Zdroj PUMM – Tarifní počítadlo jízdného Dopravy Ústeckého kraje k 4.9.2018

Pro město Teplice je také velmi významné spojení s okolními většími městy a hlavním městem. Zde funguje jak spojení železniční osobní dopravou, tak dopravou autobusovou, což



obyvatelům umožňuje komfortní migraci např. za zaměstnáním apod. Ve třech nejvýznamnějších směrech je doprava pokryta následovně:

1) Směr Teplice – Ústí nad Labem

Vlakové spojení z Teplic do Ústí nad Labem zajišťují výhradně České dráhy a.s., spojení je dlouhé 17 km a cesta trvá 18 – 23min podle toho, zda se jedná o osobní vlak, nebo rychlík. Standardní cena tohoto spoje činí 34 Kč pro dospělou osobu ve věku 26 – 64 let, na niž se nevztahují žádné formy slev. Ve všední dny je v průběhu 24h vypraveno **celkem 41 vlakových spojů**. Soboty, neděle a státní svátky je vypraveno **celkem 29 vlakových spojů**.

Autobusové spojení z Teplic do Ústí nad Labem zajišťují dva dopravci, a to Dopravní společnost Ústeckého kraje, příspěvková organizace a ARRIVA CITY s.r.o. Při vyčíslení vzdálenosti musíme zohlednit, že u některých spojů zajíždí bus i do menších obcí, tudíž vzdálenost v kilometrech se pohybuje v rozmezí 16km – 24 km a cesta trvá 26 min. – 56 min. Standardní cena je 32 Kč pro dospělou osobu ve věku 26 – 64 let, na niž se nevztahují žádné formy slev. Ve všední dny je v průběhu 24h vypraveno **celkem 44 autobusových spojů**. Soboty, neděle a státní svátky je vypraveno **celkem 29 autobusových spojů**.

2) Směr Teplice – Most

Vlakové spojení z Teplic do Mostu zajišťují výhradně České dráhy a.s., spojení je dlouhé 29 km a cesta trvá 26 – 51min podle toho, zda se jedná o osobní vlak, nebo rychlík. Standardní cena tohoto spoje činí 50 Kč pro dospělou osobu ve věku 26 – 64 let, na niž se nevztahují žádné formy slev. Ve všední dny je během 24h vypraveno **celkem 34 vlakových spojů**. Soboty, neděle a státní svátky je vypraveno **celkem 28 vlakových spojů**.

Autobusové spojení z Teplic do Mostu zajišťují dopravci Arriva CITY s.r.o., ČSAD Slaný s.r.o., Autobusy KAVKA, a.s., Autobusy Karlovy Vary, a.s., RegioJet/Student Agency k.s., TD BUS, a.s.

Při vyčíslení vzdálenosti musíme opět zohlednit různé jízdní trasy a fakt, že u některých spojů zajíždí bus i do menších obcí, tudíž vzdálenost v kilometrech se pohybuje v rozmezí 33km – 68 km a cesta trvá 1h19 min. – 2h15 min. Standardní cena se vzhledem k velmi konkurenčnímu prostředí pohybuje v rozmezí 40 - 93 Kč pro dospělou osobu ve věku 26 – 64 let, na niž se nevztahují žádné formy slev. Ve všední dny je v časovém úseku 24h vypraveno **celkem 35 autobusových spojů**. Soboty, neděle a státní svátky je vypraveno **celkem 8 autobusových spojů**.

3) Směr Teplice – Praha

Vlakové spojení z Teplic do Prahy zajišťují výhradně České dráhy a.s., spojení je dlouhé 123 km a cesta trvá 1h35min – 2h05min podle toho, zda se jedná o osobní vlak, nebo rychlík. Standardní cena tohoto spoje činí u přímého spoje TP/PH 79 Kč a u spojů jedoucích přes další města 178 Kč pro dospělou osobu ve věku 26 – 64 let, na niž se nevztahují žádné formy slev. Ve všední dny je v časovém úseku 24h vypraveno **celkem 24 vlakových spojů**. Soboty, neděle a státní svátky je vypraveno **celkem 18 vlakových spojů**.

Autobusové spojení z Teplic do Prahy zajišťuje dle nalezených údajů pouze dopravce Arriva CITY s.r.o.

Výše zmíněný dopravce jezdí přímou trasu 88 km a cesta trvá 1h. Cena činí 79 Kč pro dospělou osobu ve věku 26 – 64 let, na niž se nevztahují žádné formy slev. Ve všední dny je v časovém úseku 24h vypraveno **celkem 13 autobusových spojů**. Soboty, neděle a státní svátky je vypraveno **celkem 9 autobusových spojů**.



Územně analytické podklady Ústeckého kraje nicméně obsahují několik plánovaných záměrů na území Teplic, jejichž současný stav přípravy jsou z nejrůznějších důvodů vyhodnoceny jako problémové.

Jedná se o:

- Silnice I/13 – Kladrubská spojka Teplice

Jedná se o silniční spojku a přemostění a rekonstrukci křižovatky Nové Dvory. Pro záměr je vymezen v ZÚR ÚK koridor VPS – e8.

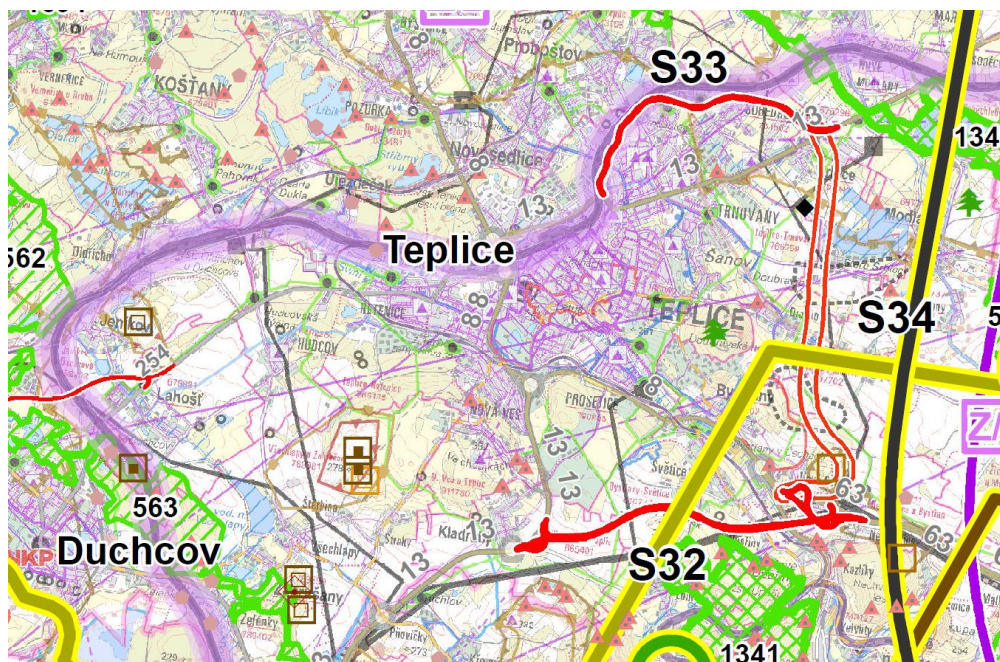
- Silnice I/13 – severní obchvat Teplic

Jedná se o obchvat Trnovan (v budoucnu silnice I/30). Pro záměr je vymezen v ZÚR ÚK koridor VPS – PK15.

- Silnice II. třídy – východní obchvat Teplic (Doubravská spojka) Teplice

Jedná se o záměr v koncepci severního obchvatu Teplic, který představuje odlehčení komunikačního systému města Teplic. Koridor by mohl převzít funkci přeložky silnice I. třídy s převedením dopravy mimo Teplice. V ZÚR ÚK je vymezen jako koridor PK16.

Obrázek 9 Výřez z výkresu ÚAP Ústeckého kraje se zakreslením plánovaných obchvatů Teplic



Zdroj www.kr-ustecky.cz

V rámci ankety nebyla oblast dopravy hodnocena příliš pozitivně. V hodnocení jednotlivých služeb a podmínek pro život v Teplicích se umístila veřejná doprava až na 9. místě z 15 hodnocených. Jako špatnou ji hodnotilo více než 19% respondentů. Jako hlavní negativum uváděli účastníci nevhodné podmínky pro cyklodopravu, nedostatek parkovacích míst pro rezidenty v místě jejich bydliště, dále časté změny jízdních řádů a nenavazující MHD. V případě možnosti by na veřejnou dopravu z městského rozpočtu vyčlenila prostředky více jak čtvrtina účastníků.



A.1.5 Vybavenost

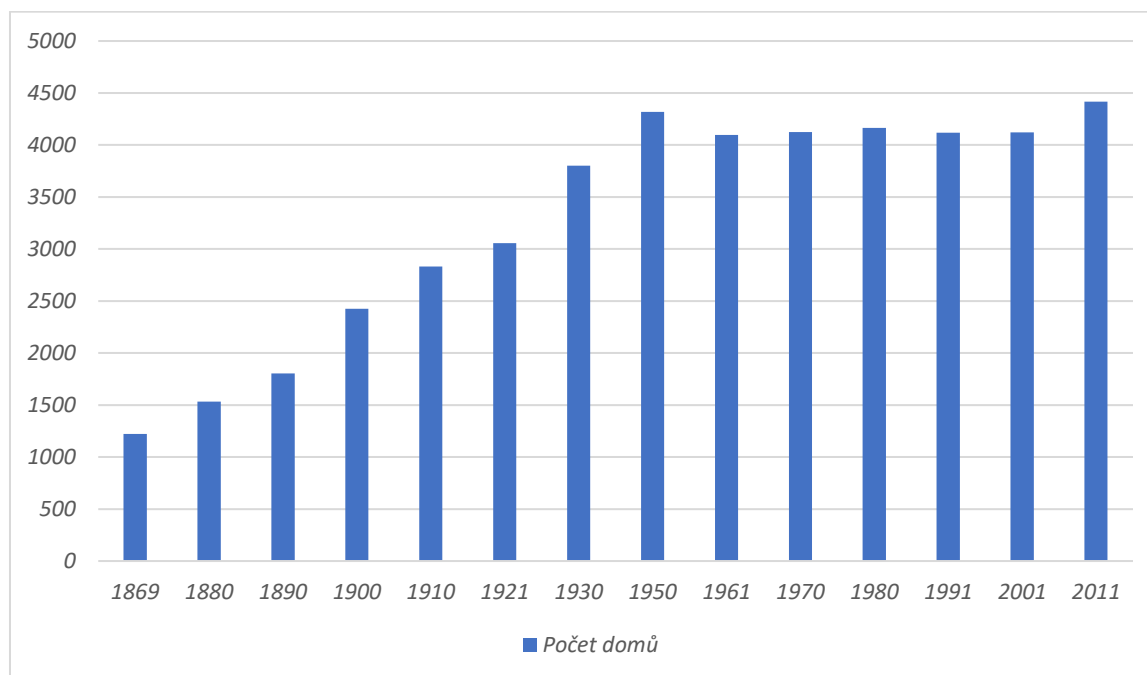
Bydlení

Tabulka 22 Počet domů na území Teplic dle sčítání bytů, domů a lidí

	1869	1880	1890	1900	1910	1921	1930	1950	1961	1970	1980	1991	2001	2011
Teplice celkem	1 222	1 533	1 804	2 424	2 833	3 058	3 801	4 318	4 098	4 125	4 165	4 119	4 123	4 481
Hudcov	61	73	79	99	110	112	150	142	117	115	122	125	135	152
Nová Ves	31	40
Prosetice	54	85	99	103	115	116	132	177	.	139	140	194	197	201
Řetenice	30	46	59	101	138	140	210	259	259	316	314	289	278	313
Sobědruhy	90	107	114	141	159	164	212	346	317	317	288	311	327	343
Teplice	855	1 028	1 112	1 310	1 503	1 650	1 950	2 139	3 405	2 141	2 245	2 090	2 059	2 227
Trnovany	132	194	341	670	808	876	1 147	1 255	.	1 097	1 056	1 110	1 096	1 205

zdroj ČSÚ

Graf 16 Počet domů dle sčítání v Teplicích celkem



zdroj ČSÚ

Vývoj počtu domů vykazuje relativně pravidelný růst v období do 50. let, nicméně poté dochází ke stagnaci a mírný nárůst je možno zaregistrovat až od začátku nového tisíciletí.

Dle posledních údajů ČSÚ vycházejících ze sčítání DBL v před 7 lety je v Teplicích evidováno celkem

- 6 432 budov s čísly²⁴;

²⁴ **Budova pro statistické účely** (zkráceně entita - statistická budova) je budovou s číslem popisným nebo s číslem evidenčním, popř. číslem náhradním v rámci části obce, a dále představuje **vedlejší budovu** jako



- 5156 budov s číslem popisným;
- 6434 adres;
- 4335 bytových budov;
- 28 budov pro krátkodobé ubytování;
- 25 466 bytů celkem;
- 22 708 obydlených bytů;
- 55 objektů individuální rekreace.

Tabulka 23 Počet budov a bytů v ZSÚJ v Teplicích dle SDBL 2011

Základní sídelní jednotka	Rozloha v ha	Počet budov s čísly	Počet bytů
Bílá cesta	40	293	881
Doubravice	144	40	22
Doubravka	54	1	0
Gagarinova	24	122	352
Hudcov	178	180	262
Hudcov-sever	85	12	39
Lázně Šanov	47	161	610
Na Bramši	103	131	201
Na haldách	78	136	74
Na hvězdě	33	407	1550
Na Letné	39	242	389
Na stínadlech	39	203	1086
Nemocnice	9	10	0
Nová Ves	35	45	627
Nové Prosetice-jih	15	76	1236
Nové Prosetice-sever	7	28	625
Pod Doubravkou	35	288	1138
Pod hvězdárnou	62	189	502
Pod Novou Vsí	43	201	522
Prosetice	33	159	437
Řetenice	46	366	2286
Řetenice-sever	101	35	14
Soběduhy	230	468	492
Šanov	55	266	2738
Šanov-západ	13	5	3
Teplice-střed	77	222	1096
Trnovany	62	154	2267
Třešňovka	59	142	3
U Angru	41	220	2584
U Concordie	33	298	838
U červeného kostela	29	132	187
U lesní brány	85	148	48
U nádraží	27	236	892
U tří dubů	151	1	1
U vápenky	162	609	18
U vodojemu	75	1	1

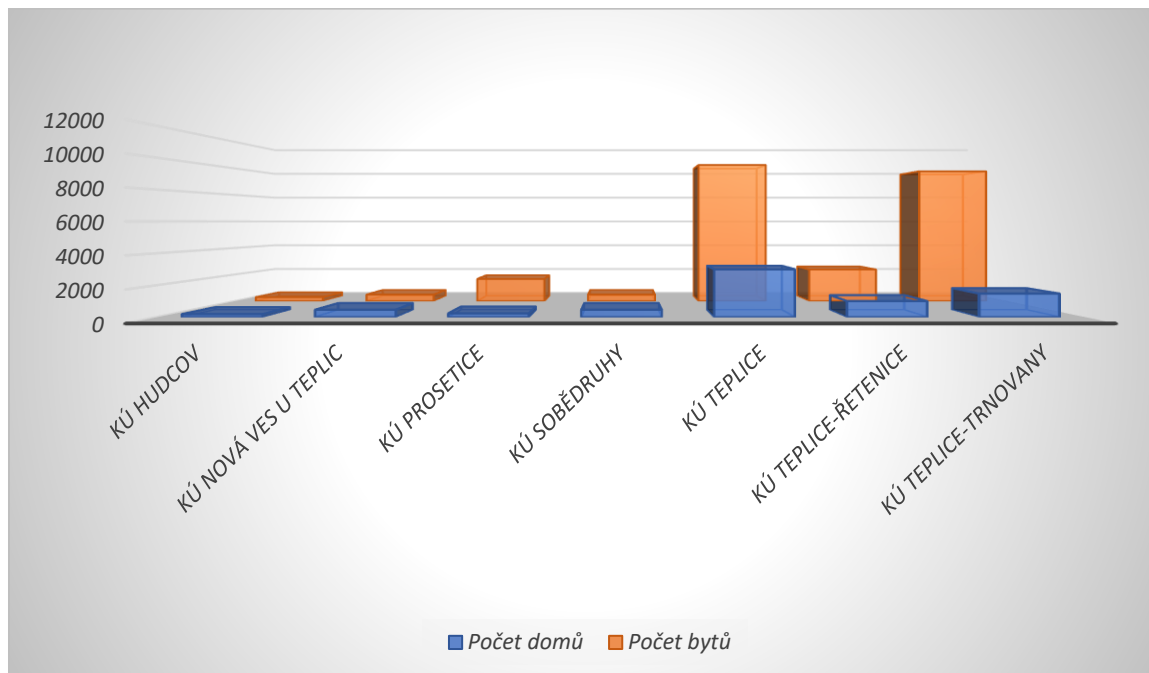
statistické budovy se shodným číslem domovním, která má vchody k samostatně očíslovaným bytům. Jednotlivé vchody do budovy mohou být rozlišeny adresami nebo mají společnou adresu statistické budovy.



U zámecké zahrady	18	202	1415
Za Šanovem	13	3	0
CELKEM		6 432	25 436

zdroj ČSÚ

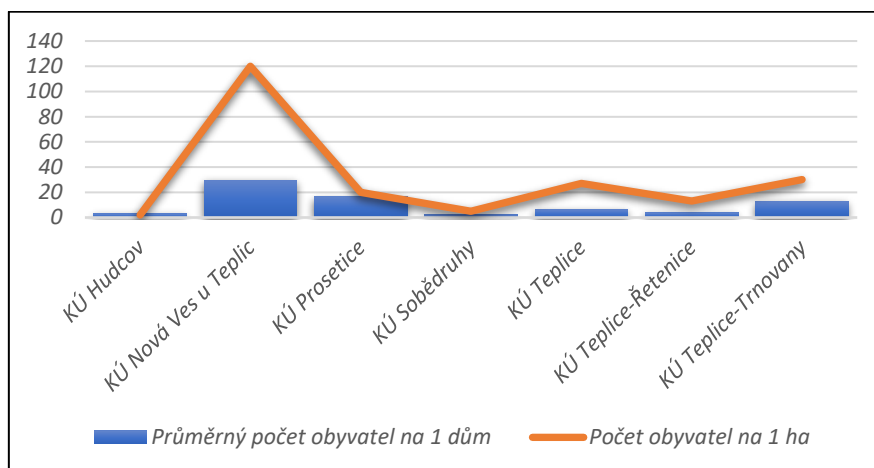
Graf 17 Počet budov a bytů v jednotlivých KÚ města Teplic dle SDBL 2011



zdroj ČSÚ

Z pohledu bydlení jednoznačně dominují katastrální území Teplic a Trnovan s celkovým počtem 4 480 domů, tj. téměř 70% domů, a 21 068 bytů (cca 82% všech bytů v Teplicích).

Graf 18 Hustota zabývanosti jednotlivých KÚ v Teplicích



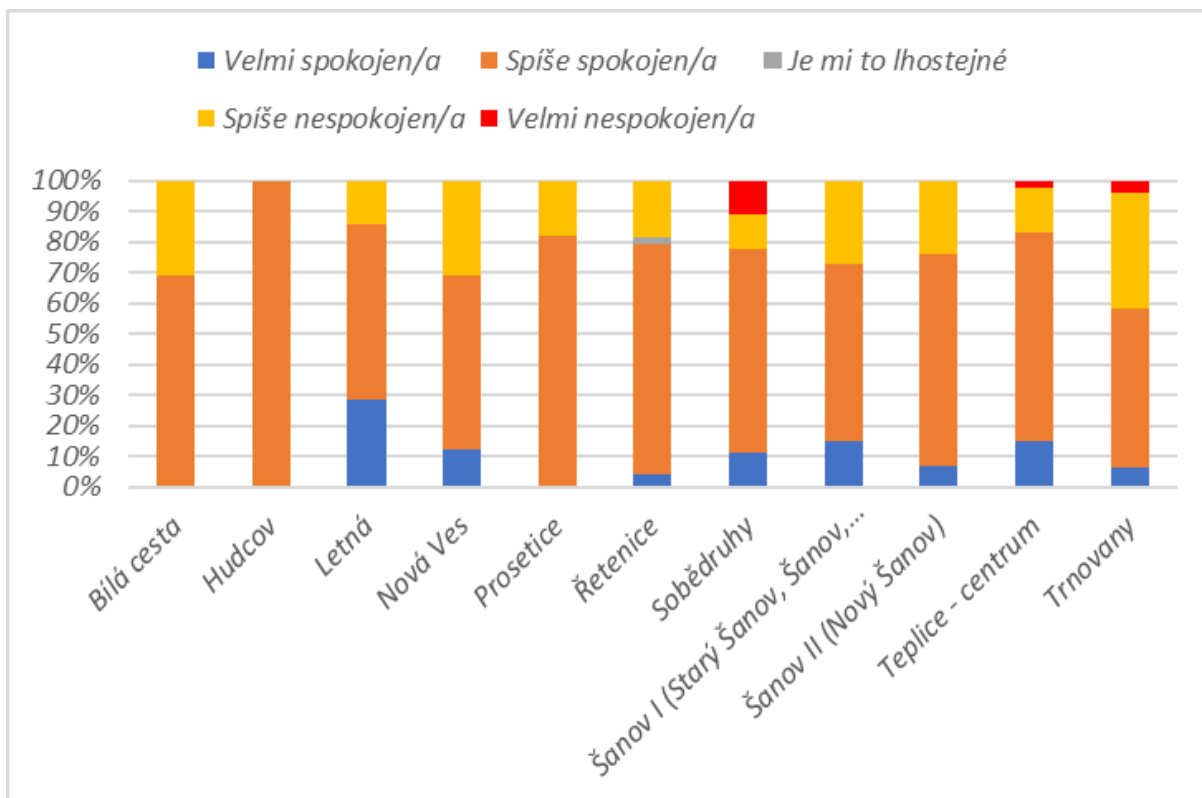
zdroj ČSÚ



V roce 2017 bylo dokončeno celkem 30 bytů z toho 11 v rodinných domech, jeden v nástavbě na rodinném domě, 9 v nástavbách v bytových domech a 9 bytů ve stavebně upravených nebytových prostorách.²⁵

Bydlení v Teplicích je respondenty považováno za uspokojivé, výrazná většina respondentů (72,4%) ve svých odpovědích uvedla, že je s bydlením v Teplicích spokojena. Nespokojeno s bydlením v Teplicích je cca 27% účastníků ankety.

Graf 19 Spokojenost s bydlením v Teplicích dle jednotlivých čtvrtí



Velmi nespokojeni s bydlením v Teplicích jsou někteří respondenti z Trnovan, Sobědruhu a Teplic-centra, naopak procentuálně nejvíce spokojeni jsou respondenti z Letné, Šanova I a také z Teplic-centra.

Získané odpovědi také prokázaly procentuálně menší spokojenost s bydlením v Teplicích u domácností s dětmi na základní a střední škole (tj. s dětmi ve věku 6 – 18 let).

²⁵ zdroj ČSÚ



Školství a vzdělávání

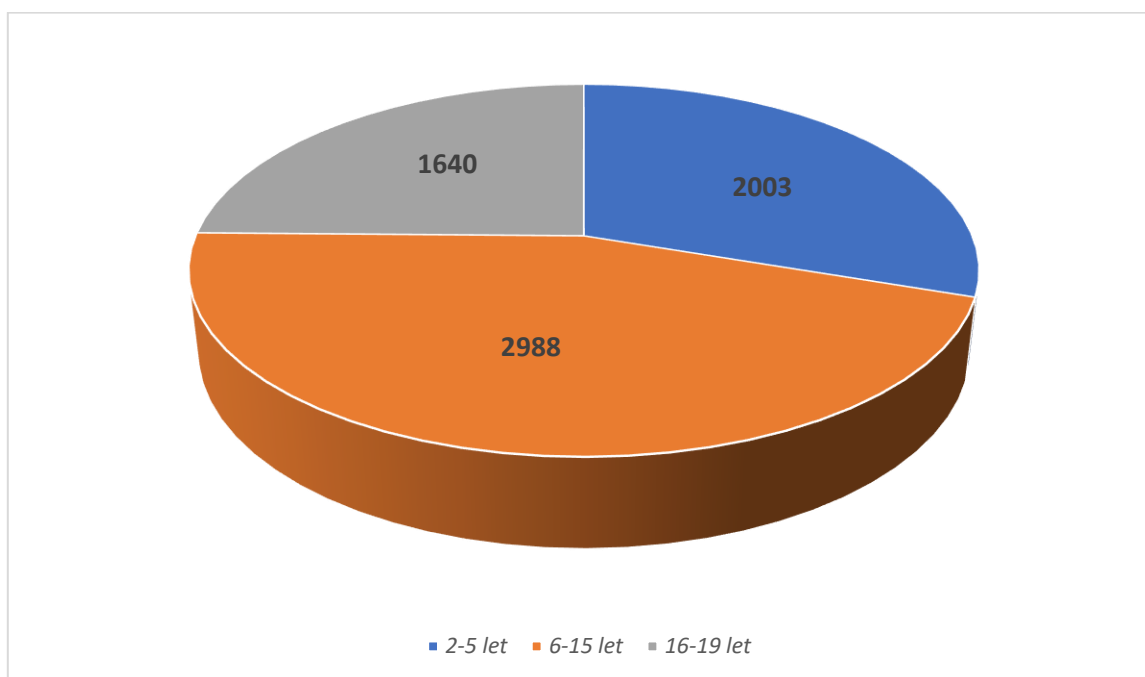
Podle Místního akčního plánu vzdělávání (MAP)²⁶ celé území ORP Teplice i město samotné disponuje poměrně dobrou sítí mateřských i základních škol. V celém SO ORP Teplice se nachází 46 mateřských škol a 35 základních škol, z toho se v jednom případě jedná pouze o nižší stupeň Základní školy a ve 4 případech o Základní umělecké školy v obcích Dubí, Duchcov, Krupka a Teplice. Ve správním obvodu ORP se nachází celkem 27 středních škol a jedna konzervatoř.

Kapacity mateřských škol jsou podle MAP v dlouhodobém vývoji jsou dostačující, objevují se však výjimečné výkyvy.

V současné době bydlí v Teplicích celkem 9 818 dětí a adolescentů (5 072 chlapců a 4 746 dívek) ve věku odpovídajícím některému stupni vzdělávání danému legislativou pro předškolní, základní s třetími stupni (tedy věk 2-19 let).

Věkovou skladbu této skupiny znázorňuje následující graf.

Graf 20 Struktura věkové skupiny 2 - 19 let v Teplicích



zdroj ČSÚ

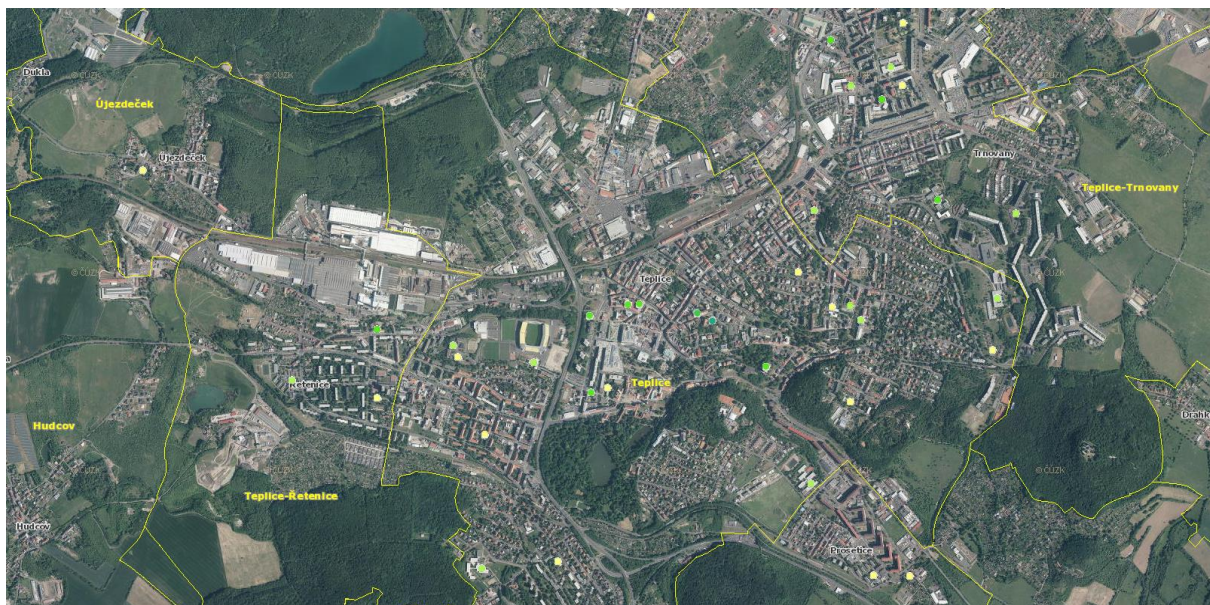
V roce 2019 dojde vzhledem k počtům dětí ve věku do dvou let k mírnému nárůstu počtu dětí v jednotlivých skupinách, nejvíce ve skupině 16-19 let (o 138 osob), v obou zbylých skupinách se jedná pouze o desítky (skupina 2-5 let o 39 dětí, skupina 6-15 let o 53 dětí). Dopady změny by měly pocítit tedy hlavně střední školy, což je mimo kompetence města.

V Teplicích jsou zastoupeny všechny stupně vzdělávání, od mateřských škol až po reprezentanta terciálního vzdělávání v podobě regionální pobočky vysoké školy

²⁶ Místní akční plán rozvoje vzdělávání pro ORP Teplice na roky 201-2020, dostupné online na www.mapteplicko.cz



Obrázek 10 Rozmístění školských zařízení v Teplicích



zdroj geoportal.gov.cz

Mateřské školy

- Základní škola a Mateřská škola Teplice, Koperníkova 2592, Koperníkova 2592, 41501 Teplice
- Mateřská škola, Jugoslávská 2736, Teplice, Jugoslávská 2736, 41501 Teplice
- Mateřská škola, Karla Čapka 2020, Teplice, Karla Čapka 2020, 41501 Teplice
- Mateřská škola, J. V. Sládka 1868, Teplice, J.V.Sládka 1868, 41501 Teplice
- Mateřská škola Pramínek, Josefa Suka 2513, Teplice, Josefa Suka 2513, 41501 Teplice
- Mateřská škola, Fráni Šrámka 2620, Teplice, Fráni Šrámka 2620, 41501 Teplice
- Mateřská škola, Josefa Resslera 1697, Teplice, Josefa Resslera 1697, 41502 Teplice
- Mateřská škola Kaštánek, Na Stínadlech 2388, Teplice, Na Stínadlech 2388, 41501 Teplice
- Mateřská škola, Hlávková 1454, Teplice, Hlávková 1454, 41501 Teplice
- Mateřská škola Čtyřlístek, Zelená 2869, Teplice, Zelená 2869, 41501 Teplice
- Mateřská škola Krteček, Okrajová 110, Teplice, Okrajová 110, 41501 Teplice
- Mateřská škola Na Kopečku, Bohosudovská 111, Teplice, Bohosudovská 111, 41501 Teplice
- Mateřská škola, Jaselská 354, Teplice, Jaselská 354, 41503 Teplice
- Mateřská škola, Na spojce 274, Teplice, Na spojce 274, 41501 Teplice
- Mateřská škola, Moskevské nám. 1994, Teplice, Moskevské náměstí 1994, 41501 Teplice
- Speciální základní škola a Mateřská škola, Teplice, U Červeného kostela 110, příspěvková organizace; U Červeného kostela 110, 415 02 Teplice
- Speciální základní škola a Speciální mateřská škola, Teplice, Trnovanská 1331, příspěvková organizace; Trnovanská 1331, 41502 Teplice

Základní školy zřizované městem Teplice



- Základní škola s rozšířeným vyučováním matematiky a přírodovědných předmětů, Teplice Buzulucká 392
- Základní škola, Teplice, Edisonova 1732
- Základní a Mateřská škola Teplice, Koperníkova 2592
- Základní škola s rozšířenou výukou hudební výchovy, Teplice, Maršovská 1575/2
- Základní škola s rozšířenou výukou tělesné výchovy, Teplice, Maxe Švabinského 1743
- Základní škola s rozšířeným vyučováním cizích jazyků, Teplice, Metelkovo nám. 968
- Základní škola s rozšířenou výukou tělesné výchovy, Teplice, Na Stínadlech 2386
- Základní škola s rozšířeným vyučováním informatiky a výpočetní techniky, Teplice, Plynárenská 2953
- Základní škola, Teplice, U Nových lázní 1102
- Základní škola Bílá cesta, Teplice, Verdunská 2958

Základní školy s jiným zřizovatelem

- Základní škola a praktická škola Arkadie, o.p.s., U Nových lázní 1286/9, 415 01 Teplice
- Základní škola praktická Teplice, s.r.o.; Krušnohorská 1570, 41502 Teplice
- Speciální základní škola a Speciální mateřská škola, Teplice, Trnovanská 1331, příspěvková organizace; Trnovanská 1331, 41502 Teplice

Střední školy

- Střední škola AGC a.s., Rooseveltovo náměstí 5, 415 03 Teplice
- Gymnázium, Teplice, Čs. dobrovolců 530/11, příspěvková organizace, Čs. dobrovolců 530, 415 01 Teplice
- Střední škola obchodu a služeb, Teplice, příspěvková organizace, Alejní 12, 415 01 Teplice
- Základní škola a praktická škola Arkadie, o.p.s., U Nových lázní 1286/9, 415 01 Teplice
- Střední škola stavební a strojní, Teplice, příspěvková organizace, Fráni Šrámka 1350/1, Trnovany, 415 01 Teplice
- Hotelová škola, Obchodní akademie a Střední průmyslová škola, Teplice, Benešovo náměstí 1, příspěvková organizace, Benešovo náměstí 604/1, 415 01 Teplice
- Konzervatoř, Teplice, Českobratrská 15, p. o., Českobratrská 15/862, 415 01 Teplice

Vysoké školy

- Vysoká škola regionálního rozvoje a Bankovní institut - AMBIS, a.s. (pobočka Teplice)²⁷, Teplice, 28. října 851, 415 01 Teplice

Čtyři z uvedených škol poskytují služby v oblasti speciálního školství. Jedná se o

- Speciální základní škola a Mateřská škola, Teplice, U Červeného kostela 110, příspěvková organizace;
- Speciální základní škola a Speciální mateřská škola, Teplice, Trnovanská 1331, příspěvková organizace + Speciálně pedagogické centrum;
- Základní škola praktická Teplice, s.r.o. a
- Základní škola a praktická škola Arkadie, o. s.

²⁷ Dne 1.7. 2017 došlo k fúzi sloučením společnosti Vysoká škola regionálního rozvoje, s.r.o. s Bankovním institutem. V souvislosti s touto fúzí došlo dne 18.7. 2017 k přejmenování společnosti BIVŠ na společnost "Vysoká škola regionálního rozvoje a Bankovní institut - AMBIS, a.s.".



Pro oblast zájmového vzdělávání a uměleckého využití volného času je v Teplicích určena Základní umělecká škola Teplice, Chelčického 4, příspěvková organizace (na adrese Chelčického 345/4, 415 01 Teplice).

Jako podpora pracovníkům škol slouží Speciálního poradenské centrum Pedagogicko-psychologické poradny v Teplicích. Zřizovatelem zařízení je Ústecký kraj.

Podobné služby poskytuje Speciálně pedagogické centrum při ZŠ a Spec. škole Teplice, Trnovanská. Obě zařízení poskytují poradenské služby ve školách a školských poradenských zařízeních pro děti a žáky se zdravotním postižením, zdravotním znevýhodněním, individuálně integrovaným žákům se zdravotním postižením v běžných typech škol, s lehkým mentálním postižením výhradně v kombinaci se zdravotním postižením (tělesným, smyslovým, narušenou komunikační schopností) či zdravotním znevýhodněním).

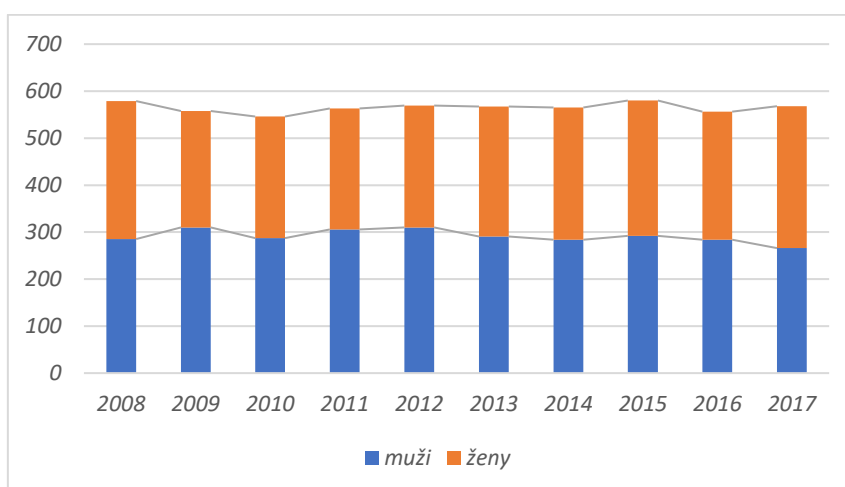
Oblast Základní školství a předškolní zařízení bylo respondenty ohodnoceno mezi ostatními oblastmi života v Teplicích druhým nejvyšším bodovým ohodnocením, jako doporučení pro další zkvalitnění respondenti uvedli více kroužků pro děti, větší kapacitu jeselských zařízení a prodloužení otevírací doby ve školních družinách.

Samotné zástupkyně školských zařízení města v dotaznících uvedly dobrou stávající spolupráci s městem, stabilní nebo rostoucí počet dětí a investiční podporu v minulých letech. Přesto by uvíraly zjednodušení a urychlení komunikace s magistrátem s jasnými pravidly a jednoznačnými směrnici a zejména další investice hlavně do rekonstrukcí a modernizací prostor jednotlivých MŠ a ZŠ jako je doplnění herních prvků na zahradách a hřištích, klimatizace tříd, opravy tělocvičen či úpravy dalších prostor (kuchyně, půdy,...) a rozšíření možností parkování. Jako jisté omezení pociťují nemožnost i přes stoupající zájem přijmout žáky mimoteplických rodičů. Pro střednědobý výhled činnosti jednotlivých škol je možné využít vize školami již zpracované.

Zdravotnictví

Okres Teplice byl v 80. letech vybrán jako jeden z referenčních okresů v rámci projektu mapujících zdraví obyvatel venkovského a průmyslového regionu. Výsledky potvrdily značné rozdíly jak v míře nemocnosti, tak i v míře dožití v nejspěch obyvatel Teplic.

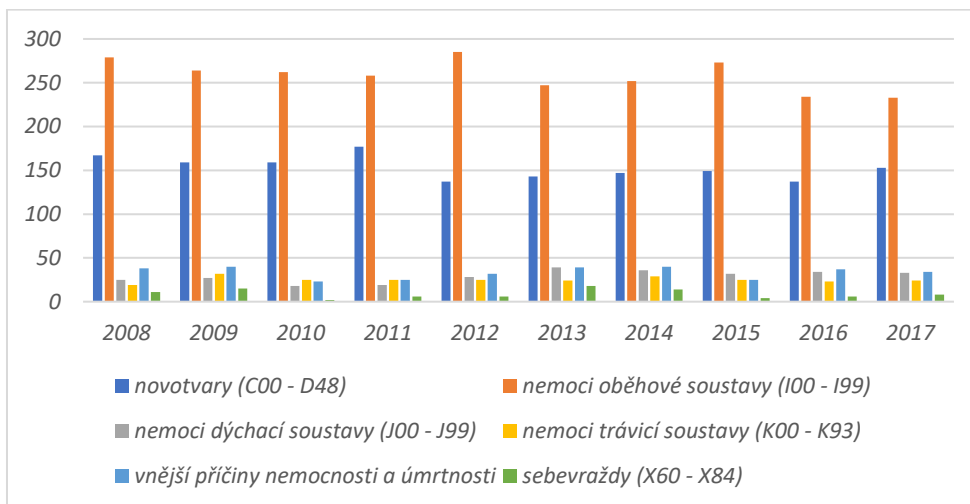
Graf 21 Vývoj úmrtnosti v okrese Teplice v letech 2008 – 2017





Z uvedených údajů vyplývá, že počet zesnulých v uplynulých deseti letech v žádném z roků nijak dramaticky nevybočuje z trendu, rozdíl mezi nejvyšším a nejnižším počtem činí necelých 7 procent. Nijak výrazně se na situaci nemění ani pokles celkového počtu obyvatel, podíl zesnulých na 1 000 obyvatel zůstává prakticky stálý (11,2 v roce 2012; 11,5 v roce 2017).

Graf 22 Příčiny úmrtí v okrese Teplice v letech 2018-2017

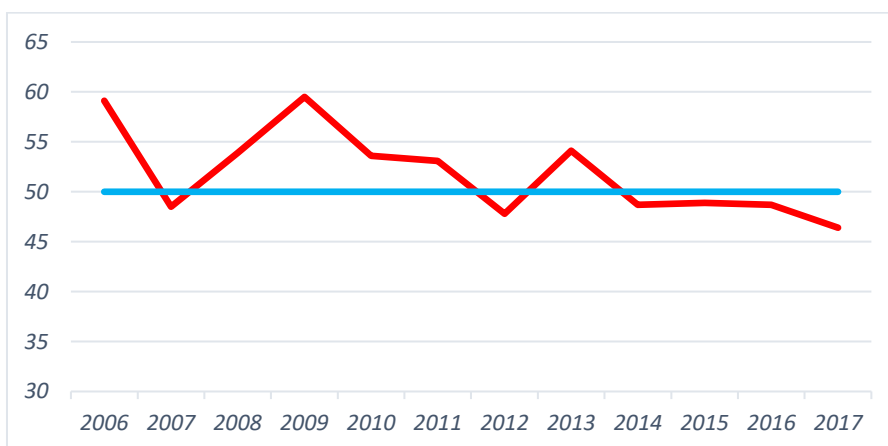


zdroj ČSÚ

Podle dostupných dat jsou daleko nejčastější příčinou úmrtí obyvatel teplického okresu nemoci oběhové soustavy, s odstupem následované novotvary. Obě příčiny způsobily v mapovaném období téměř 73% všech úmrtí v okrese Teplice.

Celkovému přírůstku obyvatel Teplic i celého okresu nepřispívá ani počet přerušených těhotenství, ať už přirozených či uměle vyvolaných, neboť přestože v posledních letech se jejich podíl poněkud snížil, stále přesahuje více jak 45% procent.

Graf 23 Počet potratů na 100 narozených dětí v okrese Teplice v letech 2006 - 2017



zdroj ČSÚ

Na území města Teplice je podle Národního registru poskytovatelů zdravotních služeb registrováno celkem 227 subjektů poskytujících lékařské a lékárnické služby.



Tabulka 24 Zastoupení jednotlivých zdravotních specializací

Specializace	Počet zařízení	Specializace	Počet zařízení
alergologie a klinická imunologie	4	neurologie	4
anesteziologie a intenzivní medicína	7	oftalmologie, Ortoptista,	15
dermatovenerologie	5	zubní lékařství, zubní technik, dentální hygienistka	55
endokrinologie a diabetologie	6	ortopedie a traumatologie pohybového ústrojí,	6
gastroenterologie	1	otorinolaryngologie a chirurgie hlavy a krku, foniatrie	3
gynekologie a porodnictví	14	pracovní lékařství	1
hematologie a transfúzní lékařství	1	praktické lékařství pro děti a dorost	9
hygiena a epidemiologie	1	psychiatrie	6
chirurgie	4	rehabilitační a fyzikální medicína, Fyzioterapeut	20
kardiologie	1	veřejné lékařství	15
klinický logoped	3	vnitřní lékařství,	5
psychiatrie, klinický psycholog	9	všeobecné praktické lékařství	25
vnitřní lékařství	2		
nefrologie, urologie	3		

zdroj NRPZS

V počtu lékařů na 1000 obyvatel se okres Teplice pohyboval pod průměrem Ústeckého kraje jak v roce 2012 (3,1 oproti 3,5), tak i v roce 2016 (v Ústeckém kraji se hodnota zvýšila na 3,7, okres Teplice zůstává na 3,1 s třetí nejnižší hodnotou mezi okresy Ústeckého kraje).

Dominantním zdravotnickým zařízením v Teplicích je Nemocnice Teplice, poskytující zdravotní služby na adrese Duchcovská 53, 415 29 Teplice. Nemocnice je od 1. září 2007 součástí sítě zdravotnických zařízení spadajících pod společnost Krajská zdravotní a.s.. V nemocnici je celkem 509 lůžek, ambulantní péče je poskytována na poliklinice, jež je součástí nemocnice a je umístěna v jejím areálu.

Tabulka 25 Zdravotnická pracoviště v Nemocnici Teplice

Ambulance pohotovostní péče	ARO
Dětské	Gynekologické a porodnické
Hematologie	Chirurgie
Interna	Kožní
Laboratorní komplement	Lékárna
Neurologie	Oční
Oddělení klinické farmacie	Oddělení následné péče
Operační sály, sterilizace	ORL
Ortopedie	Praktičtí lékaři
RDG	Rehabilitace
RHB stacionář	Urologie

zdroj www.kzcr.eu/cz/tp/



V květnu 2009 byl v teplické nemocnici instalován babybox pro odložené děti.

V areálu nemocnice působí také Zdravotnická záchraná služba Ústeckého kraje, příspěvková organizace.

V anketě odpovědi respondentů uváděly jako nedostatek chybějící zubní pohotovost, neuspokojivou kvalitu lékařských služeb poskytovaných v nemocnici, kapacity psychologické, psychoterapeutické a psychiatrické péče

Sociální péče

Město Teplice má zpracovaný Komunitní plán sociálních služeb a služeb jim blízkých Statutárního města Teplice na období 2016 - 2020²⁸. Komunitní plán byl zpracován v souladu s metodikou pod vedením náměstkyně primátora odpovídající za oblast sociálních služeb a ve spolupráci se zástupci poskytovatelů i uživatelů sociálních služeb v území města.

V posledních 5 letech docházelo k pouze malým změnám ve struktuře a počtech zařízení sociálních služeb na území města, došlo ke snížení počtu center sociálně rehabilitačních služeb a ke kolísání počtu sociálních poraden. Naopak bylo nastartováno chráněné bydlení. U ostatních zařízení je počet stabilní.

Tabulka 26 Počet zařízení sociálních služeb na území města Teplice

	Denní stacionáře	Domovy se zvláštním režimem	Chráněné bydlení	Nízko-prahová zařízení pro děti a mládež	Sociální poradny	Sociálně terapeutické dílny	Centra sociálně rehabilitačních služeb
2013	1	1	-	2	6	2	5
2014	1	1	-	2	5	2	3
2015	1	1	1	2	5	2	3
2016	1	1	1	2	6	2	3
2017	1	1	1	2	5	2	3

zdroj ČSÚ

Některé typy zařízení evidovaných sociálních zařízení (centra denních služeb, týdenní stacionáře, domovy pro osoby se zdravotním postižením, domovy pro seniory, azylové domy, "domy na půl cesty", zařízení pro krizovou pomoc, noclehárny, terapeutické komunity, pracoviště rané péče, intervenční centra či služby následné péče) nejsou na území města evidována.

Tabulka 27 Počet míst v zařízeních sociální péče evidovaný v letech 2013 - 2017

	Domovy se zvláštním režimem	Chráněné bydlení	Terapeutické komunity
2013	12	-	22
2014	12	-	-
2015	12	4	-
2016	12	4	-
2017	12	4	-

zdroj ČSÚ

²⁸ dostupný online na www.teplice.cz



Tabulka 28 Počet zařízení a počet míst na území ORP Teplice v roce 2017

Počet	Denní stacionáře	Týdenní stacionáře	Domovy pro osoby se zdravotním postižením	Domovy pro seniory	Domovy se zvláštním režimem	Chráněné bydlení	Azylové domy	Domy na půl cesty	Nízkoprahová zařízení pro děti a mládež	Noclehárny	Sociální poradny	Sociálně terapeutické dílny	Centra sociálně rehabilitačních služeb
Zařízení	3	2	1	3	4	2	4	1	6	1	7	5	5
Míst	-	19	73	319	335	15	107	4	-	-	-	-	-

zdroj ČSÚ

Podle Komunitního plánu by dokument v připravené podobě měl přispět k naplnění pěti základních cílů stanovených v rámci procesu komunitního plánování sociálních služeb a služeb jim blízkých ve městě Teplice, kterými jsou:

1. Podpora a rozvoj kvality sociálních a souvisejících služeb dle potřeb občanů a místních podmínek
 - a. Podpora a rozvoj stávajících služeb
 - b. Podpora rozvoje nových služeb
2. Zvýšení informovanosti občanů o sociálních službách a službách jim blízkých
3. Snížení vzniku rizik sociálně patologických jevů
4. Podporovat rozvoj komunitního plánování sociálních služeb a služeb jim blízkých
5. Spolupráce poskytovatelů sociálních služeb a služeb jim blízkých s městem (úřadem) na zvýšení informovanosti o sociálních službách a službách jim blízkých.

Text Komunitního plánu v analytické části identifikuje na území města Teplice celkem 16 poskytovatelů sociálních služeb a celkově 37 registrovanými sociálními službami. Jejich přehled uvádí následující tabulka.

Tabulka 29 Poskytovatelé sociálních služeb na území Statutárního města Teplice

Název poskytovatele sociální služby	Registrované sociální služby
1. Arkadie, o.p.s.	Odborné sociální poradenství Podpora samostatného bydlení Odlehčovací služby Denní stacionáře Chráněné bydlení Sociálně terapeutické dílny Sociální rehabilitace – ambulantní Sociální rehabilitace - terénní
2. Domovy pro osoby se zdravotním postižením, příspěvková organizace	Chráněné bydlení Sociálně terapeutické dílny
3. Fokus Labe	Odborné sociální poradenství Sociálně aktivizační služby pro seniory a osoby se zdravotním postižením Sociálně terapeutické dílny Sociální rehabilitaci
4. Hewer, z.s.	Osobní asistence
5. Občanské sdružení SPZ Teplice	Sociálně aktivizační služby pro rodiny s dětmi
6. Oblastní charita Teplice v Čechách	Odborné sociální poradenství



7. Oblastní spolek ČČK Teplice	Domovy se zvláštním režimem
8. Pampeliška, o.p.s.	Odborné sociální poradenství Osobní asistence Pečovatelská služba
9. Podkrušnohorské domovy sociálních služeb Dubí - Teplice	Domovy pro seniory
10. Poradna pro občanství, občanská a lidská práva	Odborné sociální poradenství Terénní programy
11. Salesiánské středisko Štěpána Trochty – dům dětí a mládeže	Nízkoprahové zařízení pro děti a mládež (2x) Sociálně aktivizační služby pro rodiny s dětmi
12. Senior Teplice	Pečovatelská služba Sociálně aktivizační služby pro seniory a osoby se zdravotním postižením
13. Sociální agentura, o.p.s.	Odborné sociální poradenství
14. Svaz neslyšících a nedoslýchavých v ČR Krajská organizace Ústeckého kraje	Tlumočnické služby Sociálně aktivizační služby pro seniory a osoby se zdravotním postižením
15. WHITE LIGHT I, z.ú.	Odborné sociální poradenství Kontaktní centra Terénní programy
16. Židovská obec Teplice	Odborné sociální poradenství

zdroj Komunitní plán sociálních služeb a služeb jim blízkých Statutárního města Teplice na období 2016 – 2020

Vzhledem ke skutečnosti, že na území města chybí některé z potřebných sociálních služeb, poskytuje Statutární město Teplice podporu ze svého rozpočtu formou dotačního programu podle Pravidel pro uvolňování dotací na podporu poskytovatelům sociálních služeb – na individuální účely určené žadateli²⁹. Pravidla byla chválena zastupitelstvem města usnesením ZMě č.074/16 v červnu 2016 a v upravena v červnu 2017 usnesením ZMě č. 081/17.

Podle pravidel je na podporu určen každoroční podíl 0,5% z čistých příjmů rozpočtu města, podpory je určena na neinvestiční náklady poskytovatelům sociálních služeb, které jsou součástí Základní sítě sociálních služeb Ústeckého kraje a kteří mají zároveň platné pověření k poskytování služeb hospodářského zájmu. Služba musí být zároveň poskytována na území Města Teplice nebo pro jeho občany.

Na rok 2017 dosáhla přidělená dotace celkové výše 1 970 tis. Kč, podpořeno bylo celkem 19 poskytovatelů, včetně mimoteplických. Limity pro výši poskytnuté podpory jsou nastaveny následovně

- max. 50 tis. Kč pro sociální služby poskytované na území Města Teplic;
- u služeb mimoteplických je dotace omezena procentem klientů z Teplic
 - při nejméně 90% občanů Teplic činí max. 50 tis. Kč;
 - při nejméně 70% občanů Teplic činí max. 40 tis. Kč;
 - u ostatních služeb max. 30 tis. Kč.

Tabulka 30 Dotace z rozpočtu města Teplice poskytovatelům sociálních služeb na rok 2017

	Podpořený poskytovatel sociální služby	NEINVESTIČNÍ dotace
1.	Arkadie, o.p.s.	550 000

²⁹ dostupné online na www.teplice.cz



2.	Domov důchodců Bystřany, p.o.	60 000
3.	Domovy sociálních služeb Háj a Nová Ves, příspěvková organizace	30 000
4.	Fokus Labe, z. ú.	230 000
5.	Hewer, z.s.	30 000
6.	Květina, z.s.	30 000
7.	Oblastní charita Most	90 000
8.	Oblastní charita Teplice	110 000
9.	Oblastní spolek Českého červeného	50 000
10.	Pampeliška, o.p.s.	50 000
11.	Poradna pro rodinu	30 000
12.	Salesiánské středisko Št. Trochty-dům dětí a mládeže	100 000
13.	Senior Teplice, z.s.	200 000
14.	Sociální agentura, o.p.s.	50 000
15.	Spirála, Ústecký kraj, z.s.	90 000
16.	SPZ Teplice, z.s.	40 000
17.	Svaz neslyšících a nedoslýchavých	100 000
18.	WHITE LIGHT I, z.ú.	100 000
19.	Židovská obec Teplice	30 000

zdroj www.teplice.cz

V sociální oblasti respondenti uvedli, že postrádají hospic, azylový dům, sociální služby zabývající se bezdomovci, komunitní prostor pro setkávání, větší kapacitu jeslí a péče o seniory.

Kultura

V Teplicích jsou kulturní akce organizovány řadou subjektů a organizací. Některé jsou navázány přímo na město a jsou podporovány přímo prostřednictvím městského rozpočtu, jiné mohou na akce pořádané v Teplicích získat podporu v rámci každoročního dotačního programu.

Největší kulturní organizace jsou příspěvkovými organizacemi

- Dům kultury, adresa Mírové náměstí 2950, Teplice, www.dkteplice.cz;

V rámci akcí zajišťovaných Domem kultury Teplice je možno navštívit jak divadelní představení, tak i koncerty a výstavy, pro které kromě sálů samotného domu kultury využívá prostory Krušnohorského divadla, galerii v Zahradním domě nebo prostory kostela sv. Jana Křtitele. Na akce, zejména divadelní představení, je možno zakoupit klasické předplatné, nově vedení zavedlo prodej zvýhodněných balíčků vstupného na několik akcí i mimo předplatné celosezónní. Dům kultury zajišťuje pro město také organizaci tradičních akcí, jako je zahájení lázeňské sezóny či vánoční trhy;

- Krušnohorské divadlo, adresa U Císařských lázní 4, 415 01 Teplice, www.dkteplice.cz;
- Kino Květen, adresa Mírové nám. 2950, 415 01 Teplice, www.dkteplice.cz/kino-kveten-teplice.html. Kinosál je vybaven zvukovým systémem Dolby Digital a 3D promítáním. Zajištěn je bezbariérový přístup. Při kině působí Teplický filmový klub, kino organizuje filmová odpoledne pro seniory.
- Zahradní dům, adresa U Zámku 525/1, 415 01 Teplice, historický objekt využívaný jen pro speciální akce menších rozměrů;



- Kostel sv. Jana Křtitele, adresa Zámecké nám. 71/9, 415 01 Teplice; využívaný pro koncerty a výstavy;

- Severočeská filharmonie, adresa Mírové náměstí 2950, 415 01 Teplice 1, www.severoceskafilharmonie.cz nebo www.scf.sf.cz;
Severočeská filharmonie je zřizována statutárním městem Teplice. Sídli v objektu Domu kultury, jehož prostory využívá pro zkoušky i koncerty. Je městem pověřena kromě své vlastní koncertní činnosti také pořádáním a organizačním zajištěním Hudebního festivalu Ludwiga van Beethovena, který byl založen v roce 1964. Od roku 2004 se tento festival rozšířil z původních 5 koncertů v Teplicích na současných 21 komorních i symfonických koncertů v dalších 12 městech.

- Regionální knihovna Teplice, adresa Lípová 13, 415 02 Teplice, www.knihovna-teplice.cz,
Knihovna je příspěvkovou organizací měst Teplice, disponuje v současné době kromě hlavní budovy 4 pobočkami , a to v Proseticích (2 výpůjční dny), v Řetenicích (2,5 výpůjčního dne), v Šanově (2 výpůjční dny) a pobočkou Bílá cesta (0,5 výpůjčního dne).

- Botanická zahrada, adresa Josefa Suka 1388/18, 415 01 Teplice, www.botanickateplice.cz,
Jedná se o jedinou botanickou zahradu v Ústeckém kraji, statutárním městem Teplice byla založena v roce 2002 na území využívaném pro zahradnické účely využívána již přibližně sto let. Kromě prohlídky exponátů a exkurzí pro školy zahrada organizuje také vzdělávací akce pro veřejnost v podobě sezónních tvořivých dnů (jarní, podzimní velikonoční, adventní,...), v areálu botanické zahrady je možné objednat svatební obřad.

- Regionální muzeum v Teplicích, adresa Zámecké náměstí 14, 415 01 Teplice, www.muzeum-teplice.cz
Regionální muzeum je příspěvkovou organizací Ústeckého kraje a sídlí v budově teplického zámku. Kromě správy historických, knihovnických, archeologických a přírodovědných exponátů a jejich zpřístupnění veřejnosti pořádá tematické kulturní akce. Jedná se o výstavy, přednášky a večery s využitím prostor vlastních i prostor dalších kulturních institucí v Teplicích (Zahradní dům, kostel sv. Jana Křtitele, Beuronská kaple apod.).

Kromě výše uvedených dominantních v Teplicích působí v oblasti kultury i další menší subjekty. V nákupním centru Galerie na náměstí Svobody je situováno kino Kino Premiere Cinemas, ve městě je možné navštívit několik hudebních klubů či barů s občasnou hudební produkcí (Jazz Club Teplice na Zámeckém náměstí, The Legends Rock Cafe v Alejní ulici, KNAK na Rooseveltově náměstí, Hvězda a Božák v ul. A. Sochora, apod.). Poněkud jiného typu je klub Bartholomeus Gallery-Café v Chelčického ulici, který kombinuje hudební produkce s dalšími uměleckými obory.

Jako kulturní instituci je možno zařadit také Severočeskou hvězdárnu a planetárium v Teplicích, p.o. (adresa Koperníkova 3062, 415 01 Teplice, www.hapteplice.cz), pořádající kromě pozorování oblohy také přednášky a promítání filmů a pohádek s astronomickými náměty.



V Teplicích probíhá každoročně několik akcí, které se staly již tradicí. Mezi ně patří Slavnostní zahájení lázeňské sezóny v Teplicích (celkem 864. zahájení), Dny české a německé kultury (v roce 2017 již 20. ročník), Roots & Blues festival (13. ročník), Dny židovské kultury Teplický címes (8. ročník) či mladší Živé Teplice (3. ročník) nebo Teplice free LIVE (3. ročník).

O kulturním programu v Teplicích informuje měsíčník Freečko, a to jak v elektronické podobě na adrese <http://www.freeteplice.cz/>, tak i v tištěné podobě. Distribuci tištěné verze zajišťují kromě Domu kultury, informačních center i další subjekty z oblasti kultury, sportu i komerční sféry.

Pro podporu kulturních aktivit poskytuje Statutární město Teplice podporu ze svého rozpočtu formou dotačního programu podle Pravidel pro uvolňování dotací na kultury, neziskových aktivit a seniorů – na individuální účely určené žadateli³⁰. Pravidla byla schválena zastupitelstvem města usnesením ZMě č.120/15 v září 2015.

Podle pravidel je na podporu určen každoroční podíl 0,7% z čistých příjmů rozpočtu města, podpory je určena na podporu neinvestičních kulturních a jiných neziskových aktivit, které mají vztah k Teplicím, (jsou pro obyvatele Teplic nebo o Teplicích). Dotace může čerpat i Město Teplice za stejných podmínek jako ostatní žadatelé, naopak nemohou je čerpat organizace města s kulturou jako hlavní náplňní činnosti.

Podporovány mají být zejména:

- rozvoj amatérské a místní kultury;
- rozvoj estetické výchovy dětí a mládeže;
- kulturní obraz města a ochrana veřejných památek;
- účinkování špičkových souborů a sólistů;
- další mimořádné kulturní akce.

Na rok 2017 byly předloženy žádosti na celkem 173 akcí od 86 subjektů a jednotlivců v celkové výši 4 830 tis. Kč. Podpora byla přiznána na 165 akcí ve výši 2 939 tis. Kč.

³⁰ dostupné online na www.teplice.cz



Tabulka 31 Přehled žádosti a přiznaných dotací na podporu kultury a neziskových aktivit r. 2017 v Kč

		Požadavek	Poskyt.dotace	Čerpání
1	Alena Pondělíková - Old Boys	70 000	50 000	50 000
2	ALWAC a.s.	50 000	25 000	25 000
3	ARKADIE	31 100	20 000	20 000
4	Attack from North, z.s.	200 000	200 000	200 000
5	AVZO TŠČ ČR Doubravka	20 000	20 000	20 000
	AVZOTŠČ ČR hrad Doubravka	25 000	10 000	10 000
6	Bezpečně na silnicích	20 000	0	0
7	Český svaz včelařů Teplice	15 000	15 000	15 000
8	DD Tuchlov	20 000	10 000	10 000
9	DDM Teplice	10 000	5 000	5 000
	DDM Teplice	5 000	5 000	5 000
	DDM Teplice	15 000	7 500	7 500
	DDM Teplice	8 000	8 000	8 000
	DDM Teplice	8 000	5 000	5 000
	DDM Teplice	15 000	10 000	10 000
10	Diecézní charita Litoměřice	20 000	10 000	10 000
11	Domov důchodců Bystřany	19 734	10 000	10 000
12	Domovy soc služeb Háj a Nová Ves	20 000	zamítnuto	0
	Domovy soc. služeb Háj, Nová Ves	11 000	11 000	11 000
13	European Initiatory Institute	45 000	25 000	25 000
14	European Press Holding (módní přehlídka)	200 000	200 000	200 000
15	Eva Stolařová	125 000	10 000	10 000
16	Evropská hudební akademie	80 000	80 000	80 000
17	Fond ohrožených dětí FOD	49 000	45 000	45 000
18	Fousek z.s.	90 000	40 000	40 000
19	František Šusta	45 000	15 000	15 000
	František Šusta	10 000	10 000	10 000
	František Šusta	15 000	15 000	15 000



20	Gabriela Schönbauerová	150 000	70 000	70 000
21	Galerie Teplice	50 000	30 000	30 000
	Galerie Teplice	50 000	10 000	10 000
	Galerie Teplice	50 000	10 000	10 000
22	Gymnázium Teplice	5 000	5 000	5 000
	Gymnázium Teplice	9 000	5 000	5 000
	Gymnázium Teplice	40 000	10 000	10 000
	Gymnázium Teplice	6 000	6 000	6 000
	Gymnázium Teplice 8. C,E	20 000	20 000	20 000
	Gymnázium Teplice 8. A,D	20 000	20 000	20 000
	Gymnázium Teplice 8.B,F	20 000	20 000	20 000
	Gymnázium, Canzonetta	10 000	5 000	5 000
	Gymnázium, centrum románských jazyků	15 000	10 000	10 000
	Gymnázium, Románské jazyky	5 000	4 000	4 000
24	Hotelová škola	10 000	10 000	10 000
	Hotelová škola	10 000	10 000	10 000
	Hotelová škola	50 000	50 000	50 000
	Hotelová škola	15 000	15 000	15 000
25	CHRISTOPHE DELATTRE	30 000	5 000	5 000
26	INTEREXPORT	15 000	3 000	3 000
	INTEREXPORT	17 500	3 000	3 000
	INTEREXPORT	17 000	3 000	3 000
	INTEREXPORT	9 000	3 000	3 000
	INTEREXPORT	16 000	3 000	3 000
	INTEREXPORT	18 500	3 000	3 000
	INTEREXPORT	17 000	3 000	3 000
	INTEREXPORT	9 700	1 000	1 000
	INTEREXPORT	8 700	1 000	1 000
	INTEREXPORT	11 700	1 000	1 000
	INTEREXPORT	10 700	1 000	1 000



	INTEREXPORT	7 000	2 000	2 000
	INTEREXPORT	7 000	2 000	2 000
	INTEREXPORT	8 000	2 000	2 000
	INTEREXPORT	5 000	2 000	2 000
	INTEREXPORT	8 000	2 000	2 000
	INTEREXPORT	10 000	2 000	2 000
	INTEREXPORT	6 000	2 000	2 000
	INTEREXPORT	6 000	2 000	2 000
	INTEREXPORT s.r.o.	25 500	5 000	5 000
	INTEREXPORT s.r.o.	15 000	2 000	2 000
27	Jazz Club Teplice	5 300	5 300	5 300
	Jazz Club Teplice	6 700	6 700	6 700
	Jazz Club Teplice	6 300	6 300	6 300
	Jazz Club Teplice	5 300	5 300	5 300
	Jazz Club Teplice	6 800	6 800	6 800
	Jazz club Teplice	3 300	3 300	3 300
	Jazz Club Teplice	3 300	3 300	3 300
	Jazz Club Teplice	6 800	6 800	6 800
	Jazz Club Teplice	3 200	3 200	3 200
	Jazz Club Teplice	4 000	4 000	4 000
	Jazz Club Teplice z. s.	7 600	7 600	7 600
	Jazz Club Teplice z. s.	4 800	4 800	4 800
	Jazz Club Teplice z. s.	4 200	4 200	4 200
28	Jednota čes. obce legionářské	10 000	10 000	10 000
	Jednota čs. obce legionářské	10 000	10 000	10 000
29	Jindřich Luňák	50 000	33 000	33 000
30	Jiří Dušek	2 750	2 750	2 750
	Jiří Dušek	2 500	2 000	2 000
31	Jiří Moravec	10 000	10 000	10 000
23	Jiří Reissig	18 500	15 000	15 000



33	Karin Hrušková - K MUSIC AGENCY	3 900	3 900	3 900
	Karin Hrušková - K MUSIC AGENCY	60 000	30 000	0
34	Konzervatoř Teplice	35 000	20 000	20 000
	Konzervatoř Teplice	30 000	30 000	30 000
35	Krušnohorský pěvecký sbor	5 700	4 000	4 000
36	Lázně Teplice v Čechách	50 000	30 000	30 000
37	Lions club Teplice	50 000	50 000	50 000
38	Lucie Doleželová, Maturitní ples	20 000	20 000	20 000
39	Malá Paříž	10 000	10 000	7 834
	Malá Paříž	310 000	310 000	310 000
	Malá Paříž z.s.	3 000	3 000	2 480
40	Martin Rak	27 000	nevyplacen	0
	Martin Rak	17 000	10 000	10 000
41	Martin Říhovský	92 000	50 000	50 000
42	Martin Stehlík	50 000	30 000	30 000
43	Městská rada seniorů Teplice	50 000	30 000	30 000
44	MŠ Hlávková	40 000	40 000	40 000
45	Nadace Charta 77/Sen Sen	25 000	22 000	22 000
46	Okresní hospodářská komora	10 000	10 000	10 000
47	Pavel Kmeč	27 900	10 000	10 000
49	Petr Macek	36 360	36 360	36 360
50	Petr Růžička ANK	50 000	30 000	30 000
51	Petr Samek	50 000	20 000	20 000
	Petr Samek	50 000	20 000	20 000
	Petr Samek	50 000	10 000	10 000
	Petr Samek	50 000	zamítnuto	0
	Petr Samek	150 000	zamítnuto	0
	Petr Samek	15 000	10 000	10 000
	Petr Samek	30 000	15 000	15 000
	Petr Samek	35 000	20 000	20 000



52	Pěvecký sbor při MŠ Pramínek	3 000	3 000	3 000
53	Podkruš.domovy soc. služby	30 000	15 000	15 000
54	PŘÁTELÉ MODLANSKA	25 000	10 000	10 000
55	Psychiatrická nemocnice Horní Beřkovice	20 000	10 000	10 000
56	Římskokatolická farnost	5 000	4 000	4 000
57	Sdružení hasičů Okr. sdružení	120 000	120 000	120 000
58	Senior klub SDČR	7 000	7 000	7 000
59	Severočeský letecký archiv	25 000	15 000	15 000
60	Severočeský Metropol	50 000	10 000	10 000
61	SMŽČZ Teplice	9 000	7 000	7 000
	SMŽČZ Teplice	8 000	7 000	7 000
	SMŽČZ Teplice	3 000	3 000	3 000
	SMŽČZ Teplice	9 000	3 000	3 000
	SMŽČZ Teplice	4 000	2 000	2 000
	SMŽČZ Teplice	4 000	2 000	2 000
	SMŽČZ Teplice	7 000	4 000	4 000
	SMŽČZ Teplice	3 000	2 000	2 000
	SMŽČZ Teplice	3 000	2 000	2 000
	SMŽČZ Teplice	3 000	2 000	2 000
62	Spolek Stáj u Lucky	3 000	2 000	2 000
	Spolek Stáj u Lucky	3 000	2 000	2 000
	Spolek Stáj u Lucky	5 000	2 000	2 000
63	SPORT ACTION	40 000	30 000	30 000
64	Svaz postižených civil.chorob v ČR	13 000	13 000	13 000
65	Sylva Prehlíková-	35 000	0	0
66	ŠANCE ŽÍT - CHANCE BE LIVE	10 000	9 000	9 000
67	TJ Lokomotiva Teplice	10 000	6 000	6 000
68	Tomáš Abraham	50 000	40 000	40 000
69	Trautzlova umělecká společnost	60 000	50 000	50 000
	Trautzlova umělecká společnost	35 000	35 000	35 000



70	Ulpan Teplice	42 000	15 000	15 000
71	Unie Roska	14 000	14 000	14 000
72	Visit Teplice s.r.o.	50 000	20 000	20 000
73	Volnočas. aktivity. maturitní ples 4.A,B	20 000	20 000	20 000
74	Volnočas. aktivity. maturitní ples 4.A,B,C	20 000	20 000	20 000
75	Výtvarná dílna Teplice, Kateřina Barabášo	15 000	10 000	10 000
76	WHITE LIGHT I.	40 000	30 000	30 000
77	Yventek, z.s.	18 000	zamítnuto	0
78	Základní škola Bílá cesta	13 500	5 000	0
	Základní škola Bílá cesta	5 425	10 000	0
	Základní škola Bílá cesta	8 902	5 000	4 610
	Základní škola Bílá cesta	10 000	10 000	10 000
79	Základní umělecká škola Teplice	5 000	5 000	5 000
82	Základní umělecká škola Ústí nad L.	100 000	30 000	30 000
81	ZO ČSOP Tilia	20 000	10 000	10 000
82	ZŠ Bílá cesta	21 000	10 000	10 000
83	ZŠ s rozšířenou výukou hudební výchovy*	15 000	0	10 000
84	ZŠ s RVlaVT Plynárenská	17 000	10 000	10 000
	ZŠ s RVlaVT Plynárenská	7 500	5 000	5 000
	ZŠ s RVMaVT, Buzulucká	20 000	10 000	10 000
	ZŠ s RVMaVT, Buzulucká	45 450	10 000	10 000
85	ZVONKOHRA	13 000	8 000	5 880
	ZVONKOHRA SEN SEN	11 000	10 000	10 000
86	Židovská obec	12 000	6 000	6 000
	Celkem	4 830 121	2 939 110	2 898 914,00

zdroj MSM Teplice

Úroveň i množství kulturních akcí obecně byla účastníky ankety hodnocena jako relativně dobrá, jako vyhovující ji vybrala přibližně ¼ respondentů, v četnosti výběru obsadila celkově 5. místo z deseti hodnocených oblastí. Mezi návrhy na zlepšení této oblasti se objevovaly



požadavky na kvalitnější kulturní dramaturgii, vlastní divadelní soubor, více akcí pro seniory, hudební kluby pro mládež, akce pro rodiny s dětmi a kulturní platformy(?).

Finanční prostředky z rozpočtu města by na podporu kultury spolu se sportem a společenskými organizacemi uvolnila přibližně polovina respondentů.

Sport a tělovýchova

Statutární město Teplice je ze zákona povinno zpracovat Plán rozvoje sportu mapující současný stav v této oblasti na území města a stanovit cíle dalšího postupu. Údaje o oblasti sportu jsou převzaty z uvedeného dokumentu.

Zmapovat skutečný počet sportujících obyvatel Teplic je prakticky nemožné, neboť na jedné straně sice existuje alespoň rámcový přehled o počtech členů v oddílech sdružujících se v těch největších střešních organizacích (ČUS, Sokol, AŠSK, FAČR...), nicméně jejich evidence není vedena jednotným způsobem a navíc podchycuje členy na základě působnosti daného oddílu, nikoli na základě bydliště jednotlivých sportovců. Přestože je zřejmé, že většina organizované sportovní činnosti je realizována prostřednictvím zájmových sportovních spolků, počty individuálně sportujících obyvatel Teplic nelze zjistit ani přibližně.

Tabulka 32 Počet členů ČUS okrese Teplice a ve městě Teplice

	Okres Teplice	Z toho přímo v Teplicích
Počet subjektů	78	30
Počet oddílů	124	47
Součet členů v oddílech	10 549	5 837

zdroj <https://iscus.cz/>

Podle údajů v systému je členy některého oddílu sdruženého do největší servisní organizace více jak polovina členů ČUS v okrese Teplice, do počtu nejsou zahrnuti sportovci sdružení pod některou z dalších střešních organizací, jako je například FAČR pro fotbalové kluby (v Teplicích registruje celkem 795 členů), Asociace školních sportovních klubů pro školní sport, Asociace víceúčelových základních organizací Technických sportů a činností ČR (uvádí v Teplicích celkem 172 členů provozujících střelbu, radioamatérství a radiový orientační běh) a pod.

Počet zařízení pro sport a aktivní využití volného času v Teplicích se v posledních letech zvýšil, z městského rozpočtu je kromě výrazných investic do školních hřišť financována výstavba i zcela nových zařízení (hřiště pro discgolf, workoutové hřiště, parkour, pumtracková dráha apod.), znovuvybavena a zpřístupněna byla i řada donedávna zanedbaných dětských hřišť.

Obyvatelé Teplic tak přicházejí do styku se zcela rozdílnou kvalitou zařízení, kdy jsou kromě nových ploch nuceni využívat i řadu sportovišť, zejména ta v majetku sportovních spolků, která jen obtížně plní nároky na současný standard a bezpečnostní a hygienické předpisy, část z nich je na pokraji životnosti.

Relativně kvalitní je soubor tělocvičen a školních hřišť, které slouží nejenom ke školnímu sportu v rámci výuky tělesné výchovy a školních sportovních kroužků, ale jsou k dispozici i pro zájemce z řad veřejnosti, kteří je mohou využít v souladu s jejich provozním řádem a za hodinovou sazbu stanovenou vedením příslušné školy. Vzhledem k značným investicím



z rozpočtu města v uplynulých letech jsou tato v dobrém stavu a jsou také téměř soustavně obsazena.

Ve vlastnictví města Teplice je také plavecká hala, kdy každoročně město přiděluje správci z rozpočtu města jako příspěvek zřizovatele na provoz částku 10 mil. Kč, zároveň je v rámci modernizace plavecké haly realizována její modernizace s plánovanými náklady ve výši 287,5 mil. Kč. Podobným způsobem jsou dotovány náklady na provoz sportovní haly ve výši 8,6 mil. Kč/rok.

Pro rekreační a pohybové aktivity dětí bylo na území města v nedávné době zrekonstruována řada dětských hřišť, v některých případech doplněna o cvičební prvky pro dospělé. Zřízena byla také dvě hřiště s cvičebními prvky pro seniory.

Stejně jako pro oblast sociálních služeb a pro oblast kultury i pro oblast sportu poskytuje Statutární město Teplice podporu ze svého rozpočtu formou dotačního programu, tentokrát podle Pravidel pro uvolňování dotací na sportu – na individuální účely určené žadateli³¹. Pravidla byla chválena zastupitelstvem města usnesením ZMě č.160/15 v prosinci 2015. Poskytované prostředky jsou rozdělovány na základě žádosti podané jednotlivými subjekty vyvíjejícími činnost na území města v oblasti masového sportu a tělovýchovy, nikoli na sport vrcholový.

Z rozpočtu jsou na podporu sportu vyčleněna 3% čistých příjmů rozpočtu v následujícím členění:

- 67% - pro jednotlivé organizace dle počtu registrované mládeže (dále také dětí), kdy na jednotlivé dítě může čerpat dotaci pouze jedna organizace, a k částečnému pokrytí neinvestičních nákladů spojených s pronájemem, provozem a údržbou sportovišť. Dotace jsou určeny pro organizace, zabývající se v průběhu roku soustavně a systematicky sportovní, turistickou a podobnou činností teplické mládeže od 5 do 18 let;
- 16% - pro jednotlivé organizace vlastníci a provozující sportoviště využívané mládeží k částečnému pokrytí neinvestičních nákladů spojených s provozem a údržbou vlastního sportoviště. Dotace jsou určeny pro organizace, zabývající se v průběhu roku soustavně a systematicky sportovní, turistickou a podobnou činností teplické mládeže od 5 do 18 let;³²
- 13% - na mimořádné a významné akce;
- 4% - rezerva.

V roce 2017 vylo rozděleno z rozpočtu města celkem 25 066 tis. Kč subjektům pracujícím s 2 485 dětmi, v roce 2018 to bylo celkem 28 202 tis. Kč na 2 615 dětí.

Na vlastní sportoviště na rok 2018 byla přiznána dotace v celkové výši 3 990 tis. Kč pro 6 sportovních organizací.

Dotace na jednotlivé mimořádné akce jsou radou města schvalovány v průběhu daného kalendářního roku tak, jak jsou jednotlivými žadateli předkládány. V průběhu roku 2018 byla zatím přiznána podpora 62 subjektům na celkem 154 akcí a 3 mimořádné dotace ve výši 3 069 mil. Kč.

³¹ dostupné online na www.teplice.cz

³² Dotace v této oblasti nejsou určeny pro školní sportovní kluby registrované v Asociaci školních sportovních klubů, jejich činnost je podporována v rámci financování činnosti jednotlivých škol a podobně jako u některých dalších subjektů formou příspěvků ze střeškové organizace, tedy AŠSK a.z. z dotací MŠMT ČR.



Podle doposud získaných odpovědí v rámci ankety na internetu respondenti nejvíce postrádají letní koupaliště. Podle ankety pořádaní serverem iteplice.cz by největšímu počtu z nich (79% odpovědí) vyhovovalo jeho umístění v zámecké zahradě³³.

V rámci ankety se respondenti zařadily mezi nejvíce postrádané služby v Teplicích právě témata spojená se sportem a volným časem. Nejčastěji postrádají letní koupaliště a cyklostezky oddělené od běžné dopravy. Dále respondenti s nižší četností uváděli trasy pro pěší, podporu dětských hřišť a sportovišť pro věk 12 – 16 let, opravu Sokolovny na Letné, levnou tréninkovou halu a podporu sportu pro veřejnost. Podporu sportu, kultury a společenských organizací zařadili respondenti na třetí místo mezi těmi, které by nejraději podporovali z městského rozpočtu.

³³ dostupné na www.iteplice.cz, stav k 20.11.2018



A.1.6 Životní prostředí

Město Teplice je situováno do severočeské uhelné pánve, takže bylo stejně jako zbytek bývalého Severočeského kraje v minulosti postiženo extenzívní těžbou hnědého uhlí v sousedství a umístěním velkých chemických a energetických podniků v nedalekém Ústí nad Labem či v Ledvicích. Právě v Teplicích byly demonstrace původně za čistý vzduch s plynovými maskami a rouškami již v sobotu 11. listopadu zahájeny události, které nakonec vyústily ve změnu režimu.

Obrázek 11 Listopadová revoluce v Teplicích



autor Zdeněk Traxler via Teplický deník.cz

Ovzduší

Pro měření stavu ovzduší slouží od 9.6.2008 měřicí stanice umístěná u základní školy v Koperníkově ulici (GPS 50° 38' 43.004" N; 13° 51' 4.499" E), stanice je spravována ČHMÚ – pobočkou v Ústí n/Labem.



Tabulka 33 Porovnání výše emisí v Ústeckém kraji a v okrese Teplice letech 2012 a 2015

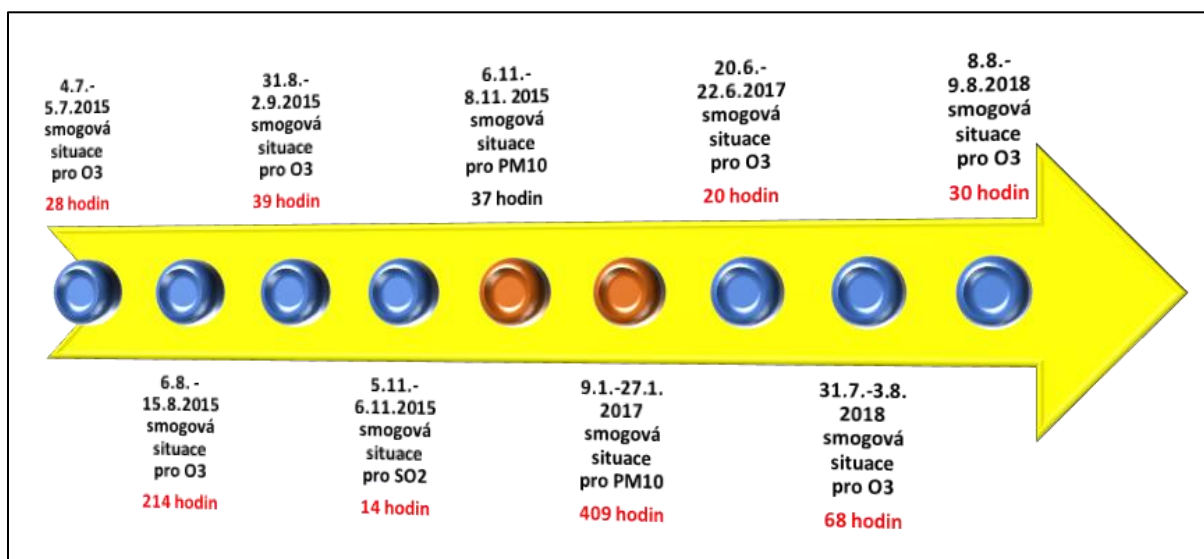
Měrné emise ze stacionárních zdrojů (REZZO 1–3; t/km ²):	Rok	Ústecký kraj	Změna v %	Okres Teplice	Rozdíl v %
tuhé znečišťující látky ³⁴	2012	0,59	- 13,56	0,65	- 32,30
	2015	0,51		0,44	
oxid siřičitý	2012	10,61	- 41,09	20,25	- 78,22
	2015	6,25		4,41	
oxidy dusíku	2012	7,65	- 32,94	9,94	- 56,33
	2015	5,13		4,34	
oxid uhelnatý	2012	4,84	- 10,33	4,32	- 5,56
	2015	4,34		4,08	

Zdroj ČSÚ

Jak je zřejmé z uvedených údajů, ve všech měřených parametrech došlo jak na území kraje jako celku, tak i na úrovni okresu Teplice k výraznému poklesu hodnot, nejvýrazněji je tomu u znečištění oxidem siřičitým.

Zlepšení odpovídá i počet vyhlášených smogových situací, kde se oxid siřičitý jako příčina neobjevuje vůbec.

Obrázek 12 Vyhlášené a odvolané smogové situace v Ústeckém kraji v letech 2015 - 2018



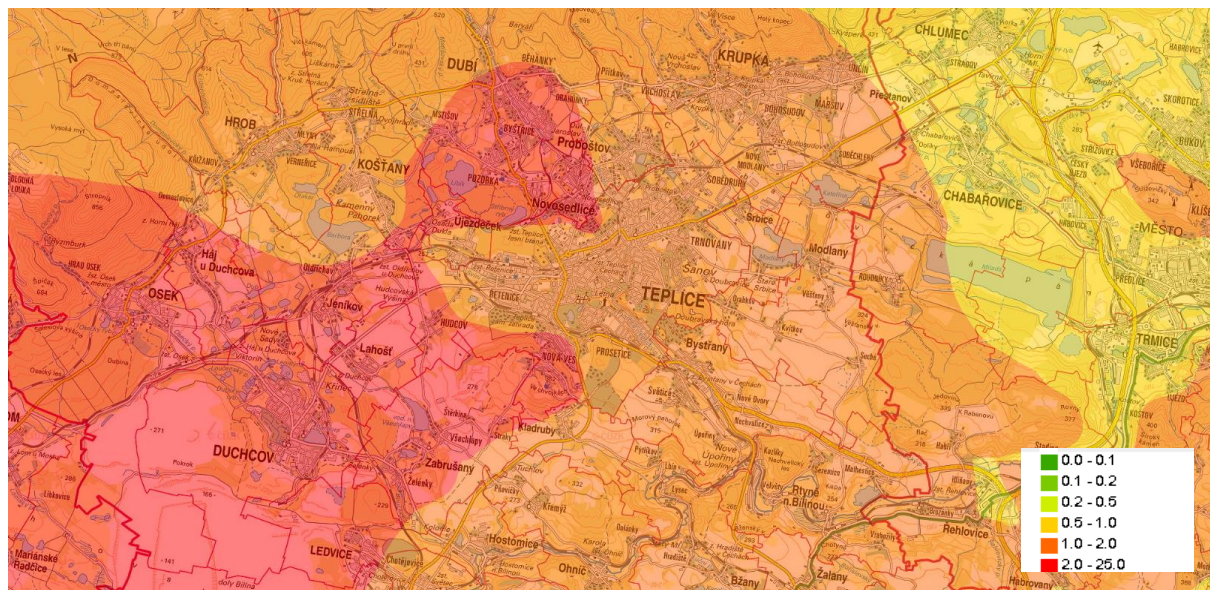
zdroj www.ecmost.cz

Jak je zřejmé, pro Teplice stejně jako pro ostatní města v kraji je v posledních letech hlavním problémem hladina přízemního ozonu a polévatého prachu v podobě částic PM₁₀. Měřící

³⁴ nezahrnují emise TZL, NH₃ a VOC (těkavých organických látek) ze stavebních činností, chovů hospodářských zvířat

stanice přímo ve městě je jednou ze 17 na území celé ČR, na kterých byl imisní limit pro O₃³⁵ překročen³⁶.

Obrázek 13 Mapa znečištění emisemi SO₂ (µg/m³)



zdroj geoportal.gov.cz

Horninové prostředí

Území SO ORP Teplice je relativně bohaté na nerostné suroviny. Na jeho území se nachází především ložiska hnědého uhlí. Ve velké míře jsou taktéž zastoupeny stavební suroviny jako stavební kámen a cihlářský materiál. Dále se zde vyskytuje oxihumolit jako výchozí surovina pro výrobu barev a nábytkářského mořidla, cín, litinová ruda, fluorit a křemenné suroviny. Na území SO ORP Teplice byly vymezeny dobývací prostory, žádný z nich přímo nezasahuje do žádného z KÚ na území města Teplice. Nejvíce je těžbou postižen Duchcov, kde jsou dobývací prostory vymezeny téměř až na 65 % území.

Ve sledovaném území byla vymezena bohatá chráněná ložisková území. Jedná se především ložiska hnědého uhlí, cín-wolframových, lithiových rud ad. Výměra chráněných ložiskového území v SO ORP Teplice je 5 177,5 ha a zaujímá 15 % celkové výměry území.

Tabulka 34 Chráněná ložisková území na území města Teplice (A058)³⁷

Obec	Výměra obce (ha)	A058 (ha)	A058 (%)	Surovina
------	------------------	-----------	----------	----------

³⁵ Hodnota imisního limitu pro denní maximum klouzavých 8hodinových průměrů O₃ je 120 µg.m⁻³. Legislativa připouští na daném místě (měřicí stanici) nejvíce 25 překročení hodnoty imisního limitu O₃ v průměru za tři roky; při vyšším počtu je imisní limit považován za překročený. Hodnoceny jsou roky 201-2017, hodnoty pocházejí z celkem 65 stanic, na 17 z nich došlo k překročení.

³⁶ Kvalita ovzduší a rozptylové podmínky na území ČR. rok 2017. Předběžné zhodnocení. Český hydrometeorologický ústav- Úsek ochrany čistoty ovzduší. Dostupné on-line http://portal.chmi.cz/files/portal/docs/uoco/mes_zpravy/Rocni_zprava_2017.pdf

³⁷ Rozbor udržitelného rozvoje území pro správní obvod obce s rozšířenou působností Teplice – 2012, Část A – Podklady pro RURÚ, dostupné online na <https://geoportal.kr-ustecky.cz/gs/data/uploads/UAP/teplce/orp-teplce-uap-a.pdf>

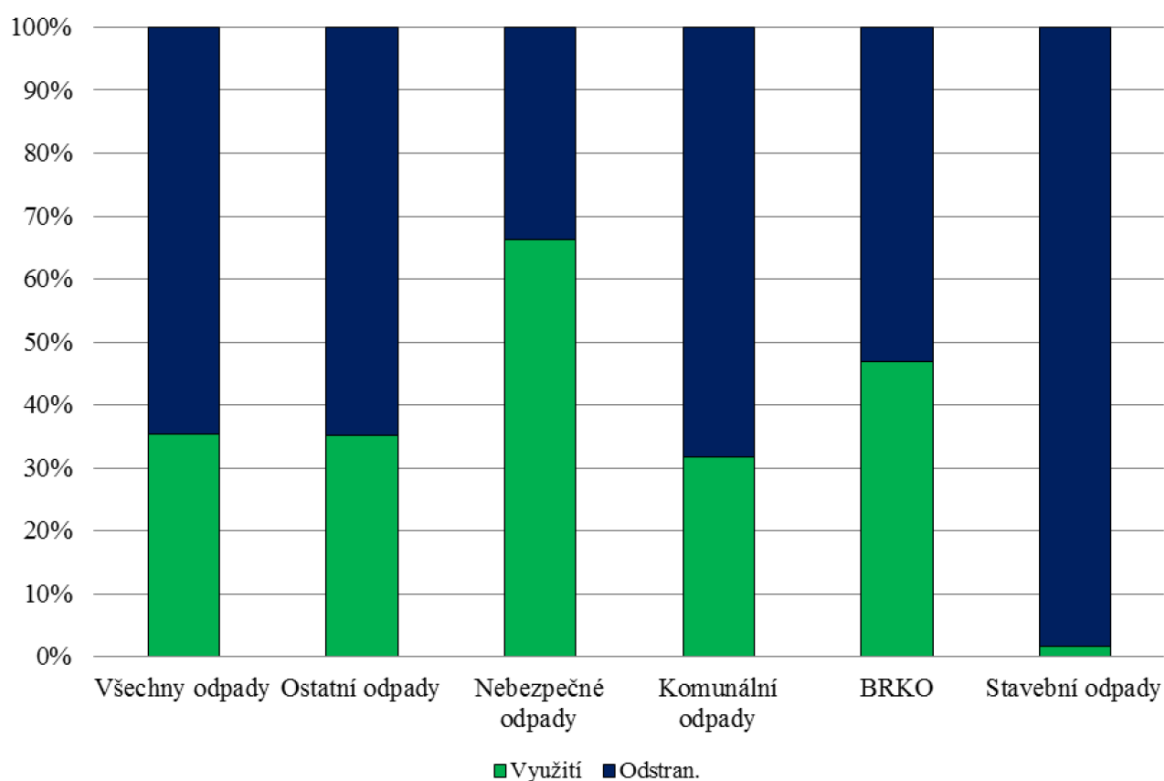


Teplice	2370,5	145,8	6,1	Uhlí hnědé
Teplice	2370,5	69,0	2,9	Uhlí hnědé
Teplice	2370,5	1,4	0,1	Stavební kámen

Odpadové hospodářství

Nakládání s odpady na území města upravuje Plán odpadového hospodářství Statutárního města Teplice³⁸, zpracovaný v listopadu 2016 v souladu se zněním § 44 zákona č. 185/2001 Sb., o odpadech, v platném znění firmou Marius Pedersen a.s. Údaje obsažené v této části analýzy vycházejí z textu uvedeného POH.

Graf 24 Využití a odstranění vybraných skupin odpadů za rok 2015



Podle POH činilo v roce 2015 množství využitých komunálních odpadů 7 532 tun, množství využitých BRKO 6 398 tun. Účinnost separace papíru, skla, plastů a kovů z SKO činil v tomtéž roce celkem 43 %. I když se Statutární město Teplice postupně přibližuje ke stanovené hranici využití minimálně 50 % papíru, plastů skla a kovů z domovních a podobných odpadů, je zde stále prostor pro další zvyšování separace. Množství skládkovaného BRKO je důležitým ukazatelem OH města. Ve Statutárním městě Teplice je množství skládkovaného BRKO 147kg/obyvatele. Celkem skládkované množství BRKO v roce 2015 činilo 7 224 t.

V oblasti předcházení vzniku odpadů město Teplice průběžně zajišťuje zejména informovanost občanů, a to jak ve věci samotného předcházení odpadů, tak o možnostech, jak vhodně nakládat s odpady ve městě a zajistit dotřídění všech využitelných složek odpadu. Mimoto spolupracuje s kolektivními systémy zpětného odběru, kterým jsou předávány výkazy o množství vytríděných složek oproti smluvní odměně (EKO-KOM a.s.) či samotné upotřebené výrobky v rámci zpětného odběru (ASEKOL, s.r.o.). Ve městě je také rozvinut sběr použitého

³⁸ dostupný online na www.teplice.cz



textilu a oděvů, mj. pro charitativní účely, které mohou občané předávat do speciálních kontejnerů (KOUTECKÝ s.r.o.).

V oblasti třídění odpadů je ve městě zaveden oddělený sběr odpadu - papíru, skla, plastů. V sídlištní zástavbě rozmístěno cca 180 separačních hnízd na veřejných prostranstvích, zpravidla ve složení 3 ks 1100 litrových nádob, určených na plasty, papír (obě komodity vyváženy s četností svozu 1x či 2x týdně dle potřeby v daném stanovišti) a směsné sklo (svoz 1x 14 dní či 1x měsíčně). V domkové zástavbě (a starší zástavbě s menšími nájemními domy) probíhá svoz těchto komodit od prahu domu prostřednictvím tzv. duonádob o objemu 260 litrů, určených na papír a plasty (svoz 1x 14 dní), které jsou v těchto lokalitách doplněny vždy samostatně umístěným kontejnerem o objemu 1100 litrů na sklo na veřejném prostranství.

Oddělený sběr bioodpadu je v domkové zástavbě a zástavbě menších nájemních domů zajištěn opět od prahu domu prostřednictvím bionádob o objemu 120 nebo 240 litrů se svozem od 1. března do 30. listopadu 1x týdně a v zimních měsících od 1. prosince do 28. února 1x měsíčně. V sídlištní zástavbě jsou umísťovány nádoby na bioodpad opatřené gravitačním zámkem do kontejnerových stání na veřejných prostranstvích, vždy však po předchozí domluvě s delegátem daného objektu, který chce nádobu využívat.

Papír může být předáván občany také do sběrů a výkupen mimo město a mimo systém města. Kovové odpady jsou občany předávány do sběrů či na sběrný dvůr. Ve městě je rovněž zaveden oddělený sběr použitého textilu a elektroodpadu.

Stavební odpad vzniklý na území Statutárního města při stavební činnosti občanů je ukládán do rozměrově vhodných kontejnerů oprávněné osoby, případně subjektu provádějícího stavební činnost a odvážen z místa vzniku k využití nebo odstranění. Fyzické osoby mohou pro uložení stavebního odpadu použít v omezeném množství sběrný dvůr.

Nebezpečné odpady mohou občané města bezplatně ukládat ve sběrném dvoře města. Provozovatelem sběrného dvora je firma Marius Pedersen a.s.

Směsný komunální odpad, který zbývá po vytrídění využitelných nebo nebezpečných složek a vyřazených výrobků určených pro zpětný odběr, se ukládá do sběrných nádob (popelnic a kontejnerů). Na svozovém území města jsou používány sběrné nádoby o velikosti 120 až 1100 l. Četnost svozu nádob je stanovena na 1x týdně, 2x týdně či 3x týdně.

Shromažďování objemných odpadů je zajišťováno prostřednictvím velkoobjemových kontejnerů, které jsou trvale k dispozici na sběrném dvoře či prostřednictvím mobilního svozu odpadů, který je realizován na 125 stanovištích po městě Teplice. Na každé ze stanovišť je vždy 1x za 5 týdnů přistaven rotujícím způsobem velkoobjemový kontejner na dobu cca 4 dny.

Obrázek 14 Stanoviště pro sběr tříděného odpadu



zdroj muteplice.cz



Městská zeleň a veřejný prostor

Město Teplice disponuje přibližně 335 hektary městské zeleně, která se nachází na veřejně přístupných prostranstvích. Plochy zeleně jsou rozděleny do čtyř základních částí: centrální část (44 ha), sídlištní plochy (153 ha), okrajové plochy (27 ha) a ostatní plochy (cca 106 ha).

Úklid zeleně, včetně sekání trávy a hrabání listí, je v jednotlivých částech města prováděn ve smlouvou stanovené četnosti a v souladu se schváleným harmonogramem prací. V rámci údržby městské zeleně jsou pravidelně prováděny i další práce, jako například ořezy dřevin, případně jejich kácení, údržba keřů, stříhy živých plotů, výsadba letniček do záhonů i mobilních květníků, výsadba stromů, keřů apod.

Cílem města je i v dalších letech provádět co nejvíce výsadeb dřevin, a to nejen jako náhradu za ty pokácené (kvůli jejich zdravotnímu stavu nebo investičním akcím), ale i z vlastního podnětu a z vlastní vůle.

V centrální části města a na sídlištních plochách, které čítají celkem 197 hektarů, je na veřejné zeleni umístěno celkem 40 dětských hřišť včetně sportovišť, dále pak discgolfové hřiště a Pohádkový les.

Cílem města je i nadále rozšiřovat herní a sportovní aktivity pro děti a mládež a v neposlední řadě zřídit vhodné venkovní fitness prvky i pro seniory.

Součástí městského veřejného prostoru jsou i městské lesy, jejichž celková výměra činí cca 154 hektarů. Jedná se o lesy Doubravka, V Lipách, Řetenický les a Lesík u Proboštova. Vzhledem k dispozici všech jmenovaných lesních porostů (blízká návaznost na město), je hlavní funkcí lesů rekreační využití obyvatel a návštěvníků města. Všechny lesní porosty jsou zařazeny do kategorie „lesy zvláštního určení“ se subkategorií „lesy v ochranných pásmech zdrojů léčivých a stolních minerálních vod“.

Ochrana životního prostředí

Na území města Teplice se nachází několik lokalit nebo solitérů, na které orgány ochrany přírody uvalily některou z úrovní ochrany. Jedná se o následující přírodní či krajinné prvky:

Tabulka 35 Chráněné přírodní či krajinné prvky na území Teplic

Kód	Kategorie	Název	Orgán ochrany přírody
2800	Evropsky významná lokalita	Doubravka	Krajský úřad Ústeckého kraje
5755	Přírodní památka	Doubravka	Krajský úřad Ústeckého kraje
105460	Jednotlivý strom	Dub letní	Magistrát města Teplice
105665	Jednotlivý strom	Dub letní	Magistrát města Teplice
101809	Jednotlivý strom	Dub v Teplicích	Magistrát města Teplice
101815	Skupina stromů	Prosetické duby	Magistrát města Teplice

zdroj AOPK

Obrázek 15 Poloha chráněných prvků na území Teplic



zdroj Digitální registr ÚSOP

Blízkost přírody byla respondenty ankety vyhodnocena jako nejvíce vyhovující oblast bydlení v Teplicích, na druhé straně nepořádek ve městě a okolí byl uváděn nejčastěji jako prvek, který respondentům na bydlení ve městě vadí. Jako důvod účastníci uváděli zejména nepořádek v některých částech města, nedostatečné vyvážení odpadových nádob, rušení nočního klidu, nedostatečnou obnovu zeleně apod.

Finanční prostředky z městského rozpočtu by na zlepšení zeleně a životního prostředí vynaložilo cca 55% respondentů ankety.



A.1.7 Správa obce

Vedení města³⁹

Primátor: **Bc. Hynek Hanza** Tel.: 417 510 201 E-mail: hanza@teplice.cz
1. nám. primátora: **Bc. Jiří Štábl** Tel.: 417 510 208 E-mail: stabl@teplice.cz

Počet členů rady města: 7 členů

Počet členů zastupitelstva: 27 členů

Zřízené výbory: finanční výbor (5 členů),
kontrolní výbor (5 členů),
výbor pro dotace, dopravu a SMART city (7 členný) s působností:

- sledování a příprava čerpání evropských a tuzemských dotací se zaměřením na dotace do dopravní infrastruktury,
- městská a příměstská veřejná doprava,
- plánování staveb a rekonstrukcí místních komunikací,
- problematika SMART city.

Městský úřad

Magistrát města Teplice:	náměstí Svobody 2 41595 Teplice
Pošta:	Teplice
IČ:	00266621
Úřední hodiny:	Po,St:8-12,13-17.00
Telefon:	417 510 111
Datová schránka:	nmr49w
E-mail:	posta@teplice.cz
Web:	http://www.teplice.cz

³⁹ Usnesení ZM č. 116/18 a Usnesení ZM č. 117/18 ze dne 2.11.2018



Tabulka 36 - Úřady státní správy

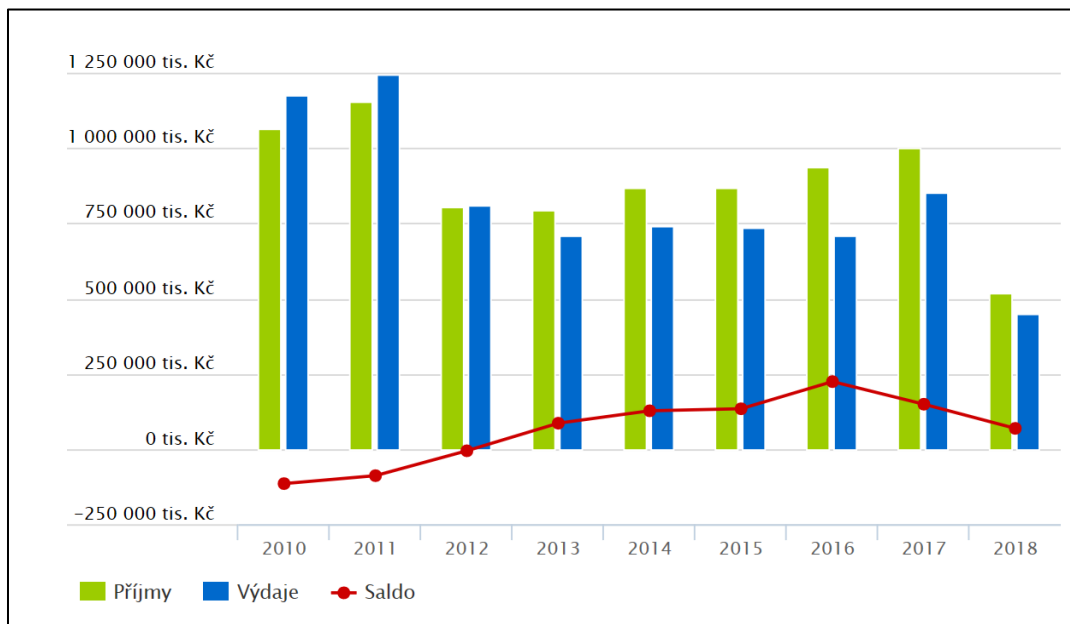
Úřad	Adresa	Kontakty - telefon / e-mail / web
Stavební úřad	Magistrát města Teplice - Stavební úřad nám. Svobody 2 41595 Teplice	417510333 posta@teplice.cz http://www.teplice.cz
Finanční úřad	Územní pracoviště v Teplicích Dlouhá 143/42 41501	417551111 podatelna2514@fs.mfcr.cz http://www.financnisprava.cz/cs/financni-sprava/organy-financni-spravy/financni-urady/app/urad-kontakt/2514
Matriční úřad	Magistrát města Teplice - Matrika Mírové náměstí 2970 41501	417510829 posta@teplice.cz http://www.teplice.cz
Úřad práce	Úřad práce - Kontaktní pracoviště Teplice Vrchlického 3175 41501	950167111 podatelna@tp.mpsv.cz http://portal.mpsv.cz/upcr/kp/ulk/kop/teplice/kontakty
Katastrální úřad	Katastrální pracoviště Teplice J.V.Sládka 1151/10 41501	417512601 kp.teplice@cuzk.cz http://www.cuzk.cz/kp/teplice
OSSZ	OSSZ Teplice Přítkovská 1576 41502	417591111 posta.tp@cssz.cz http://www.cssz.cz/cz/kontakty/krajaska-a-okresni-pracoviste/ustecky-kraj/
Živnostenský úřad	Magistrát města Teplice - Obecní živnostenský úřad nám. Svobody 2 41501	417510132 pusta@teplice.cz http://www.teplice.cz
Soud a státní zastupitelství	Okresní soud v Teplicích U Soudu 1450/11 41664	417599111 podatelna@osoud.tep.justice.cz http://portal.justice.cz/soud/soud.aspx?o=191&j=201&k=1916
Soud a státní zastupitelství	Okresní státní zastupitelství Teplice Vrchlického 6 41502	417538063 podatelna@osz.tep.justice.cz http://portal.justice.cz/soud/soud.aspx?o=104&j=114&k=1133
Hygienická stanice	Územní pracoviště Teplice Wolkerova 4 41665	477755710 sekretariat.tp@khsusti.cz http://www.khsusti.cz



A 3. 1 Hospodaření majetek města

Statutární město Teplice je spolu s Louny považováno za jedno z nejlépe hospodařících měst v nejenom v Ústeckém kraji, obě města své aktivity financují bez dluhů.

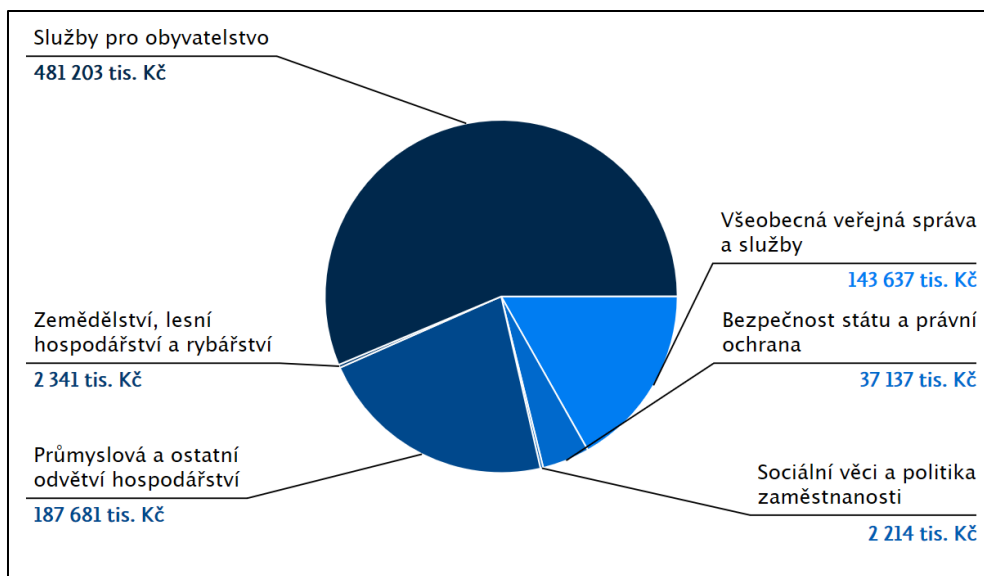
Graf 25 Meziroční vývoj rozpočtu města Teplice od roku 2010 do 30.6.2018



zdroj www.monitor.statnipokladna.cz

Statutární město Teplice hospodaří dlouhodobě s přebytkovým rozpočtem, poslední deficit vykázalo hospodaření města v roce 2011, od roku 2013 jsou rozpočty přebytkové, nejvyšší v roce 2016 ve výši 224 072 tis. Kč

Graf 26 Členění výdajů rozpočtu v roce 2017



zdroj www.monitor.statnipokladna.cz



Kromě daňových příjmů na základě zákona o rozpočtovém určení daní městu využívá pro pokrytí některých potřeb také řadu neinvestičních dotací, ať už ze státního rozpočtu (např. na výkon státní správy apod.), nebo z jiných zdrojů. V roce 2017 přijalo celkem 122 008 tis. Kč.

Tabulka 37 Struktura dotací přijatých městem v roce 2017

	v tis. Kč
neinvestiční přijaté transfery ze státního rozpočtu v rámci souhrnného dotačního vztahu (pol.4112) dotace na výkon státní správy	51 924
neinvestiční přijaté transfery z všeobecné pokladní správy státního rozpočtu (pol.4111) dotace na volby prezidenta a do Parlamentu ČR	1 331
neinvestiční přijaté transfery ze státních fondů (pol.4113)	0
ostatní neinvestiční transfery přijaté ze státního rozpočtu (pol.4116) sociální práce, lesnictví a zeleň, regenerace památ. zóny, zabezpečení škol, dobrovolní hasiči	18 072
neinvestiční přijaté dotace od obcí (pol.4121)	0
neinvestiční přijaté dotace od krajů (pol.4122) kultura-knihovna, filharmonie, dům kultury	5 032
investiční přijaté transfery ze státních fondů (pol.4213)	0
ostatní investiční přijaté transfery ze státního rozpočtu (pol.4216) projekty s dotací z ESF a ERDF	45 649

zdroj www.teplice.cz

Město Teplice dlouhodobě vlastní majetek v podobě akcií dvou společností spjatých s městem, respektive se službami poskytovanými občanům ve jmenovité hodnotě 437 718 tis. Kč.

Tabulka 38 Stav akcií ve vlastnictví města Teplice k 31. 12. 2017

Akciová společnost :	Datum nabytí akcií :	Způsob nabytí :	Počet akcií v ks	Jmenovitá hodnota		Základní kapitál		Podíl města na ZJ v %
				za 1 ks Kč	celkem Kč	a.s. v Kč		
Lázně Teplice v Čechách a.s.	16.09.1993	podle schváleného privatizačního projektu dohodou mezi městem a FNM	13 991	1 000,-	13 991 000	279 825 000		5,00
Severočeská vodárenská společnost a.s.	19.04.1994 19.04.1994	hromadně na jméno listinné	406 433 17 294 423 727	1 000,- 1 000,- celkem	406 433 000 17 294 000 423 727 000	7 605 482 000		5,57
Stav k 31.12.2017		Akcie listinné na jméno			437 718 000			

zdroj www.teplice.cz



Tabulka 39 Vklady města do majetku dalších subjektů

Ostatní dlouhodobý finanční majetek - nepeněžitě vklady nad rámec základního jmění :						
Severočeská vodárenská společnost, a.s.						
	vodovod Teplice - Nová Ves	20.03.1994		4 699 254	Kč	27.11.2000
	vodovod a kanalizace Trnovany	01.07.1998		1 737 988	Kč	27.11.2000
	peněžitý příspěvek mimo základní kapitál			632 260		
			celkem	7 069 502	Kč	
Vklady města do bytových družstev :						
		Datum smlouvy :		Hodnota v Kč :		Hodnota - za vstup v Kč :
Krušnohor družstvo Teplice		01.07.1998		225 928 047		
		21.12.1999		1 180 335		
		celkem		227 108 382		0
Bytové družstvo Trnovany		07.07.1998		319 618 072		
		18.06.2003		2 755 314		
		31.12.2014		-87 000		
		celkem		322 286 386		1 000
Okresní stavební bytové družstvo Teplice		08.06.1999		149 055 804		
		31.01.2003		256 500		
		celkem		149 312 304		10 000
Stavební bytové družstvo MÍR Teplice		21.06.1994		128 203 743		
		21.08.1996		68 466 952		
		01.07.1998		92 909 768		
		21.06.1999		12 356 911		
		20.07.2000		1 319 412		
		23.10.2000		1 295 121		
		06.03.2002		6 885 805		
		21.05.2002		68 870		
		18.06.2003		2 097 106		
		02.11.2004		-3 045		
		11.02.2009		33 715		
		11.02.2009		575 125		
		31.03.2010		250 000		
		31.12.2010		-1 585		
		31.12.2012		-1 365		
		31.12.2014		-1 250		
		31.12.2014		-360		
		31.12.2014		-1 000 008		
		celkem		313 454 915		xxxx
Obecně prospěšné bytové družstvo Teplice		01.07.1998		26 756 961		0
			CELKEM	1 038 918 948		

zdroj www.teplice.cz

Hospodaření obcí a zejména jejich potenciální zadlužení je omezováno zákonem č. 23/2017 Sb., o pravidlech rozpočtové odpovědnosti, které ukládá obcím evidovat úroveň svého zadlužení a zároveň nastavuje nástroje pro její snižování.⁴⁰

⁴⁰ **Výpočet pravidla pro hospodaření ÚSC dle § 17 zákona č. 23/2017 Sb., o pravidlech rozpočtové odpovědnosti:**

Překročí-li dluh územního samosprávného celku k rozvahovému dni 60 % průměru jeho příjmů za poslední 4 rozpočtové roky, územní samosprávný celek je povinen jej v následujícím kalendářním roce snížit nejméně o 5 % z rozdílu mezi výší svého dluhu a 60 % průměru svých příjmů za poslední 4 rozpočtové roky.



Tabulka 40 Dluhová služba města Teplice v letech 2014-2017

		2017	2016	2015	2014
1	daňové příjmy (po konsolidaci)	798 587,35	759 385,15	702 804,55	661 102,83
2	nedaňové příjmy (po konsolidaci)	100 586,80	104 998,53	95 365,27	105 221,34
3	přijaté dotace - finanční vztah	51 924,00	49 372,30	48 517,90	48 653,10
4	dluhová základna	951 098,15	913 755,98	846 687,72	814 977,27
5	úroky	0,00	0,00	0,00	0,00
6	splátky jistin a dluhopisů	0,00	0,00	0,00	0,00
7	splátky leasingu	0,00	0,00	0,00	0,00
8	dluhová služba	0,00	0,00	0,00	0,00
9	ukazatel dluhové služby	0,00	0,00	0,00	0,00

zdroj www.teplice.cz

Dle uvedených údajů je hospodaření města Teplice zcela v souladu s principy odpovědné správy majetku územního samosprávného celku.

Tabulka 41 Předpokládané daňové výnosy města Teplice v roce 2019 v Kč⁴¹

Daň z přidané hodnoty	379 645 413
Daň z příjmu právnických osob (bez daně placené obcemi a kraji)	158 276 762
Daň z příjmu fyzických osob	226 516 747
- ze závislé činnosti	190 369 746
- vybíraná srážkou podle zvláštní sazby	15 317 106
- ze samostatné výdělečné činnosti	4 741 009
- zaměstnanci (1,5% motivace)	16 088 886
CELKEM	764 438 922

zdroj www.informaceoobcich.cz/kalkulacka-rud/

Uvedené objemy jsou pouze odhady a skutečnost bude záviset na reálné výši inkasa vybraných daní v daném roce.

⁴¹ Propočtení je založeno na vyhlášce 192/2018, ve které Ministerstvo financí stanoví procentní podíl jednotlivých obcí na částech celostátního hrubého výnosu daně z přidané hodnoty a daní z příjmů. Tato vyhláška nabyla účinnosti 1. 9. 2018.

Pro odhad celostátního hrubého výnosu daně z přidané hodnoty a daní z příjmů na rok 2019 byla použita daňová predikce Ministerstva financí ze srpna 2018.

Uvedené objemy jsou pouze odhady a skutečnost bude záviset na reálné výši inkasa vybraných daní v daném roce.

Bezpečnost

Na území města Teplic působí jak Policie České republiky, která zde má jeden ze svých územních odborů, tak i Městská policie Teplice, zřízená usnesením zastupitelstva města.

Policie České republiky

Kontakt:

Policie České republiky Územní odbor Teplice

Masarykova třída 1363
415 96 Teplice

tel.: 974 421 111 fax: 974 439 109

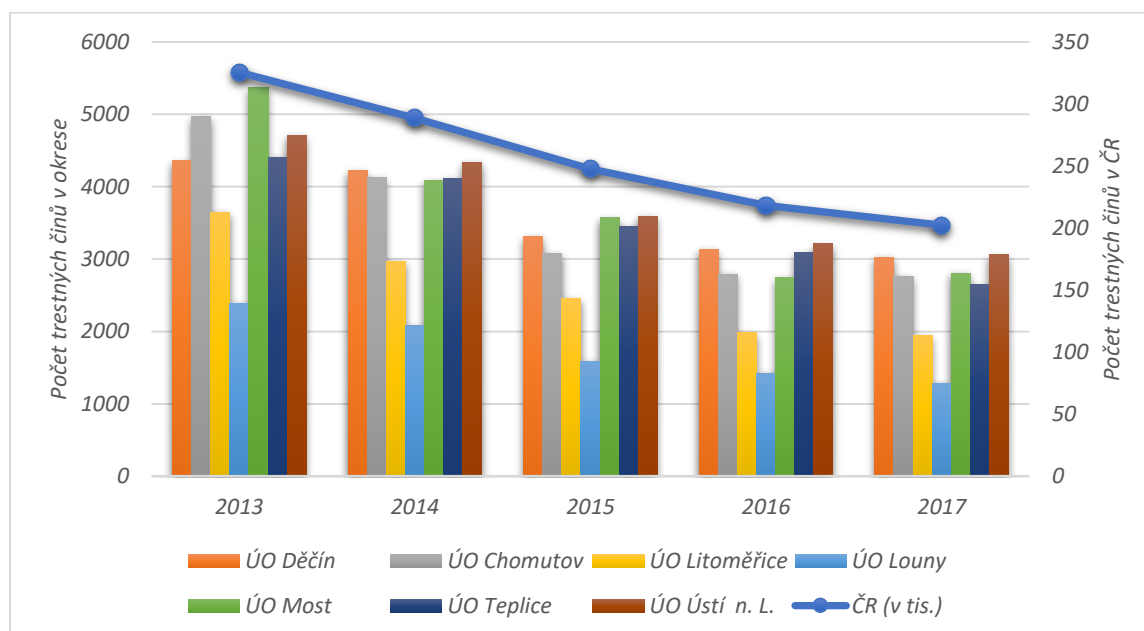
e-mail: krpulk.uo.tp.sekret@pcr.cz

vedoucí: plk. Mgr. Daniel Plechatý

Uvedený územní odbor podléhá Krajskému ředitelství policie Ústeckého kraje, sídlícího na Lidickém náměstí č. 9 v Ústí nad Labem.

Podle zprávy krajského ředitelství v Ústí nad Labem dochází na území Ústeckého kraje jako celku i v jednotlivých okresech v posledních letech k poklesu registrované kriminality.

Graf 27 Vývoj kriminality v Ústeckém kraji v letech 2013-2017



Kriminogenní faktory na území Ústeckého kraje

Podle zprávy Policie ČR za rok 2017⁴² mezi nejvýznamnější kriminogenní faktory patří faktory sociální, zejména vysoká a dlouhodobá nezaměstnanost a nízká míra vzdělanosti. Ústecký

⁴² Zpráva o bezpečnostní situaci v oblasti veřejného pořádku a vnitřní bezpečnosti na území Ústeckého kraje za rok 2017 ve srovnání s rokem 2016



kraj je dlouhodobě region s nejvyšší nezaměstnaností v České republice a všech jeho sedm okresů patří mezi 20 okresů s nejvyšší nezaměstnaností ve státě.

Stále významnějším kriminogenním faktorem je užívání návykových látek a vysoký počet jejich konzumentů. Z převážné většiny se mezi drogově závislé řadí osoby s nižším sociálním zařazením a bez pracovního poměru, které si finanční prostředky na nákup drog opatřují trestnou činností převážně majetkového charakteru. Prostředky jsou z jejich strany opatřovány rovněž násilnou trestnou činností, zejména pak loupežnými přepadeními.

Přímé sousedství s Německem a návštěvy občanů Německa v příhraničí navíc generují podmínky pro krádeže osobních automobilů a vloupání do nich, ke kterým se v posledních letech přidala drogová turistika a výroba omamně psychotropních látek pro německý trh.

Mezi demografické kriminogenní faktory patří dále poměrně velký počet zástaveb sídlištního typu. Se sídlištní zástavbou je do jisté míry spojena anonymita obyvatel i pachatelů trestné činnosti, koncentrace majetku v hromadně obývaných domech, často nedostatečně zabezpečených sklepních prostorech a rozsáhlá parkoviště u panelových domů a v garážových dvorech. S tím souvisí i dopad nadměrně rozevřených sociálních nůžek, kdy celková nálada ve společnosti a růst vzájemné agresivity a nevraživosti představují prvky, které mimo jiné významně ovlivňují vandalství (především poškozování zaparkovaných automobilů). Tyto případy však zůstávají v převážné většině neobjasněny, a nedaří se zjistit přesný motiv jejich pachatelů.

Páchání trestné činnosti usnadňuje i vysoký počet heren, výkupen zlata a druhotných surovin, bazarů a zastaváren (některé vykupují nonstop), kde je možno věci pocházející z trestné činnosti snadno zpeněžit.

Přetrvávajícím problémem je sestěhovávání romské komunity a nepřízpůsobivých občanů do vybraných lokalit na území Ústeckého kraje, kde se setkáváme se vznikem ubytoven pro sociálně slabé, kdy někteří podnikatelé skupují bytové domy, aby poté vydělávali na neúměrném nájemném, hrazeném zčásti státem. Tím dochází ke kumulaci obyvatelstva, které pak obtěžuje své okolí výtržnostmi, nepořádkem a drobnou či závažnější trestnou činností.

V roce 2017 byla protiromská tematika nahrazena tematikou protimigrační a antiislamistickou, ale nikterak výraznou.

Tabulka 42 Přehled kriminality v roce 2017 v Ústeckém kraji dle druhu

Okres	Celková kriminalita		Obecná kriminalita		Majetková kriminalita		Hospodářská kriminalita	Škoda v tis. Kč
	Zjištěn počet	Objasněno v %	Zjištěn počet	Objasněno v %	Zjištěn počet	Objasněno v %	Zjištěn počet	
DC	3 028	64,66	2 212	57,96	1 431	49,13	332	49 458
CV	2 766	61,21	1 866	52,20	1 227	38,88	430	51 621
LT	1 943	60,11	1 428	54,20	925	41,51	243	40 461
LN	1 284	60,05	941	54,20	578	35,12	145	75 332
MO	2 807	60,06	2 150	54,42	1 433	41,03	310	38 053
TP	2 643	61,45	1 940	55,57	1 329	44,54	391	66 896
UL	3 060	69,93	2 111	66,27	1 383	59,22	520	140 628
KRAJ	17531	62,97	12 648	56,82	8 306	45,34	2371	462 449

zdroj Policie České republiky – KRP Ústeckého kraje



Podle uvedených údajů byly Teplice v loňském roce okresem s 5. nejvyšším nápadem trestné činnosti a třetím nejvyšším podílem její objasněnosti, výše způsobené škody okres Teplice řadí na 3. místo v kraji.

Tabulka 43 Nehodovost na území Ústeckého kraje dle okresů

DOPRAVNÍ NEHODOVOST NA ÚZEMÍ KRAJSKÉHO ŘEDITELSTVÍ POLICIE ÚSTECKÉHO KRAJE
za období leden až prosinec 2017

DI ÚO PČR	ZÁKLADNÍ UKAZATELE A NÁSLEDKY										
	CELKEM DN			Usmrceno osob		Těžce zraněno		Lehce zraněno		Hmotná škoda (x100)	
	2016	2017	Rozdíl	2017	Rozdíl	2017	Rozdíl	2017	Rozdíl	2017	Rozdíl
Děčín	1 386	1 589	203	6	4	41	15	292	33	715 323	113 222
Chomutov	1 466	1 532	66	3	-1	43	6	301	-14	650 194	51 938
Litoměřice	1 323	1 389	66	9	8	43	3	154	14	699 753	77 403
Louny	1 246	1 426	180	12	3	17	-5	304	-15	820 841	32 474
Most	1 139	1 202	63	4	2	4	-1	160	-28	439 469	1 511
Teplice	1 352	1 410	58	8	0	21	-11	278	20	537 695	-23 781
Ústí n.L.	2 090	2 090	0	5	-1	29	7	344	-19	992 193	-84 530
CELKEM	10 002	10 638	636	47	15	198	14	1 833	-9	4 855 468	168 237

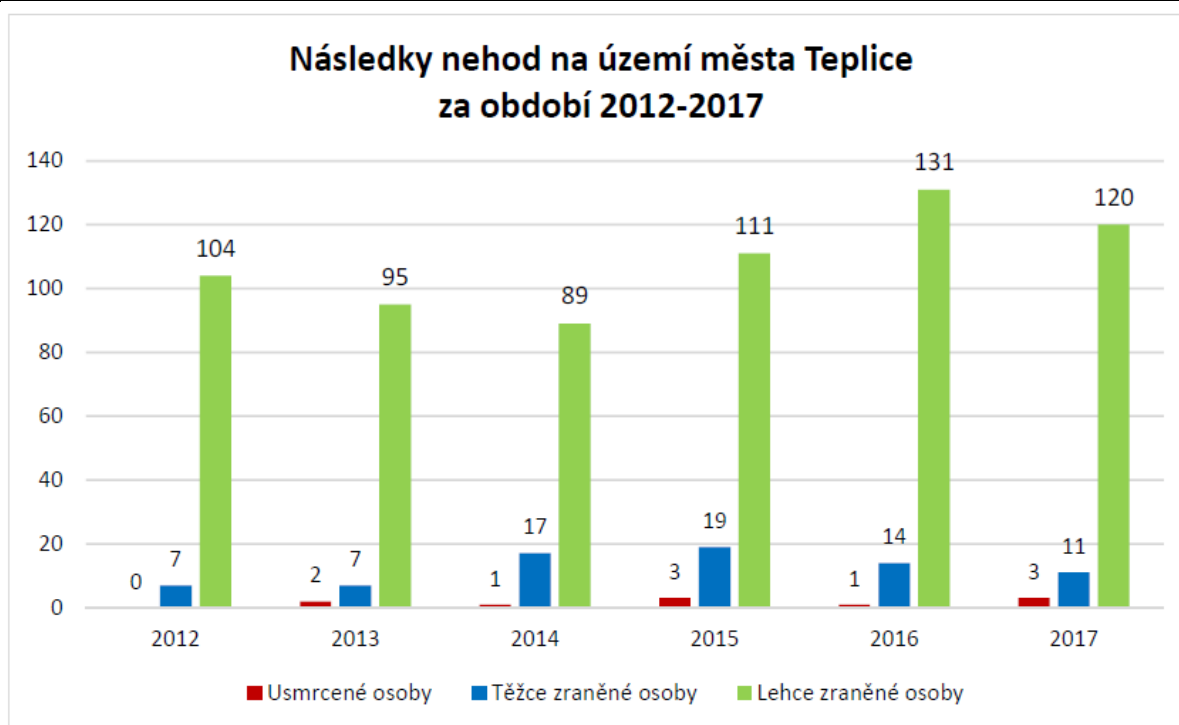
Tabulka č. 2) SLEDOVANÉ PŘÍČINY DOPRAVNÍCH NEHOD (zaviněno řidičem motorového vozidla)

DI ÚO PČR	Rychlost		Předjíždění		Přednost		Způsob jízdy*		Alkohol celkem		Podíl alkoholu v % na DN
	2017	Rozdíl	2017	Rozdíl	2017	Rozdíl	2017	Rozdíl	2017	Rozdíl	
Děčín	246	5	31	8	185	39	886	128	59	6	3,71%
Chomutov	238	8	28	9	232	5	769	-12	53	2	3,46%
Litoměřice	209	35	26	5	175	1	736	11	39	2	2,81%
Louny	230	-9	30	-4	153	13	672	93	38	2	2,66%
Most	165	1	11	-1	135	-21	728	72	21	-10	1,75%
Teplice	178	-16	25	-8	215	52	825	22	42	3	2,98%
Ústí n.L.	260	57	33	-8	352	-26	1 236	-59	47	-13	2,25%
CELKEM	1 526	81	184	1	1 447	63	5 852	255	299	-8	2,81%

*"Způsob jízdy" patří sem např.: jízda po nesprávné straně vozovky (vjetí do protisměru), nedodržení bezpečnostní vzdálenosti, nesprávné otáčení a couvání, nevěnování se plně řízení vozidla a nesledování situace v silničním provozu, samovolné rozjetí nezajištěného vozidla apod.

V roce 2017 došlo podle údajů Policie ČR v ÚO Teplice (tedy na území okresu Teplice) oproti roku 2016 sice k mírnému nárůstu počtu nehod, nicméně s menším počtem těžce zraněných a menší hmotnou škodou. Přesto zůstává okres Teplice v kraji na 3. místě s 8 usmrcenými a na 5. místě v celkovém počtu nehod.

Graf 28 Následky nehod na území Teplic



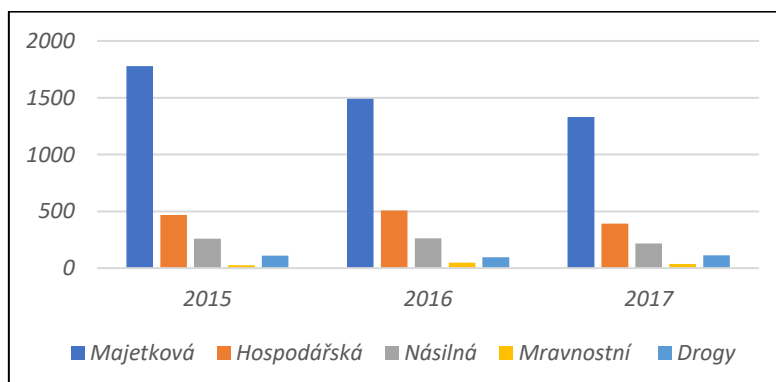
zdroj PUMM

Počet zraněných za sledované období výrazně kolísá, nárůst mezi nejmenším a nejvyšším počtem zraněných a usmrcených o více než 36% během dvou let alarmující a ani čísla za rok 2017 nejsou příliš optimistická (o 2 mrtvé a 25 zraněných více než v roce 2014).

Tabulka 44 Porovnání dopravních nehod v Ústeckém kraji a v okrese Teplice mezi lety 2012 až 2017

	Rok	Ústecký kraj		Okres Teplice	
Hlášené dopravní nehody na 1 000 obyvatel	2012	9,1	■	9,5	■
	2017	13,0		11,0	

Graf 29 Zjištěná kriminalita v období 2015-2017 na území ÚO Teplice



Tabulka 45 Porovnání kriminality v Ústeckém kraji a v okrese Teplice mezi lety 2012 až 2017



	Rok	Ústecký kraj	Okres Teplice
Registrované trestné činy na 1 000 obyvatel	2012	33,2	32,4
	2017	21,4	20,6
z toho násilné a mravnostní	2012	2,6	2,7
	2017	2,0	2,0

zdroj Policie ČR

Statistické údaje o poklesu registrovaných trestných činů v okrese i ÚO Teplice lze oprávněně vztáhnout i na samotné Teplice.

Městská policie Teplice

Městská policie Teplice byla zřízena 1. února 1992. V současnosti má celkem 82 zaměstnanců, z toho 68 strážníků a 8 operátorů kamerového dohlížecího systému. Ve stávající organizační struktuře má Městská policie v Teplicích výjezdové skupiny, hlídkovou službu, dopravní družstvo, okrskovou službu, parkohlídky, službu ostrahy objektů a spravuje útulek pro toulavá a opuštěná zvířata v nouzi. Dále disponuje strážníky vyškolenými na odchyt toulavých zvířat a provozuje skupinu prevence kriminality, obsazenou okrskovými strážníky. Její činnost je zaměřena zejména na přednášky ve školách, organizování akcí pro děti a na společné akce prováděné v úzké spolupráci s odborem zdravotnictví a sociální péče⁴³.

Městská policie Teplice působí ve 4 služebnách, a to

1. Služebna v Trnovanech

Spádová oblast:

- okrsek Trnovany I: od ulice Skupova směrem k železniční trati Teplice - Krupka, od ulice Okružní po ulice Přítkovská a Modlanská.
- okrsek Trnovany II: od ulic Přítkovská a Modlanská směrem k ulicím Gagarinova, Žižkova a Mírová. K tomuto okrsku dále patří ulice Krušnohorská a Maršovská.

Adresa: Maršovská 1453/8, Teplice

Úřední hodiny : Čt : 17,00 - 18,00

2. Služebna v Proseticích

Spádová oblast:

- bytová zástavba od značky začátek obce ve směru od Bystřan na křižovatku ulic Mlýnská a U Hadích lázní, bytová zástavba od ulice Pod Doubravkou směrem k písečnému vrchu.

Adresa: Dvorská 195, Teplice - Prosetice

Úřední hodiny : Čt : 17,00 - 18,00

3. Služebna v Řetenicích

Spádová oblast:

⁴³ viz <http://www.teplice.cz/mestska-police/os-1050/p1=1022>



- bytová zástavba od železniční tratě ve směru z Hudcovské výšiny po křižovatku Duchcovská x Lounská, bytová zástavba od ulice Denisova směrem k lesoparku v Řetenicích včetně zahrádkářské kolonie.

Adresa: Duchcovská 400/106, Teplice

Úřední hodiny : Čt : 17,00 - 18,00

4. Služebna v Šanově

Spádová oblast:

- bytová zástavba od křižovatky ul. Fráni Šrámka a Antonína Sochora směrem k ulici Trnovanská až po lokalitu V Závěťří.

Adresa: Doubravická 1663, Teplice

Úřední hodiny : Čt : 17,00 - 18,00

Tabulka 46 Aktivita Městské policie Teplice za období 01.01.2017 do 31.12.2017 v oblasti dopravy

Oblast	TPZO ⁴⁴	Odtah ⁴⁵	Výzva ⁴⁶	Bloková pokuta ⁴⁷	Oznámení D ⁴⁸	Autovrak ⁴⁹
Centrum	22	102	3370	3112	188	8
Prosetice	5	9	617	500	48	7
Řetenice	6	54	1965	1220	53	5
Trnovany	18	38	1836	1324	51	6
Celkem	51	203	7788	6156	340	26

Tabulka 47 Aktivita Městské policie Teplice za období 01.01.2017 do 31.12.2017 v oblasti veřejného pořádku

⁴⁴ technický prostředek k zabránění odjezdu vozidla, tzv. botička

⁴⁵ odstranění překážky provozu na pozemních komunikacích

⁴⁶ „žlutý papír“ za okno za dopravní přestupek

⁴⁷ namísto zaplacená i na místě nezaplacená pokuta (tzv. nezaplacenka, kterou v případě neuhrazení ve stanovené lhůtě vymáhá magistrát)

⁴⁸ oznámení ke správním orgánům o podezření ze spáchání přestupku v dopravě

⁴⁹ oznámení o odstaveném vozidle (až příslušný orgán rozhodne, zda se jedná o vrak, či nikoliv)



Oblast	Oznámení VP ⁵⁰	Oznámení TC ⁵¹	Zárok ⁵²	Závada ⁵³	Poznatek ⁵⁴	Předvedení ⁵⁵	Donucovací prostředky ⁵⁶
Centrum	67	16	788	988	14	8	4
Prosetice	16	2	292	470	4	0	0
Řetenice	14	2	220	510	4	4	0
Trnovany	31	5	512	1201	7	0	0
Celkem	128	25	1812	3169	29	12	4

V rámci ankety v průběhu přípravy tohoto dokumentu i přes výše uvedené aktivity městské policie označili bezpečnost jako jednu z oblastí, ve kterých se ve městě necítí komfortně. Část respondentů přímo neuvedla, zda se cítí či necítí v Teplicích bezpečně, nicméně vyplnila svůj vlastní komentář k oblasti bezpečnosti. Větší část žen (o cca 40%) mezi respondenty uvedla, že se ve městě cítí nedostatečně bezpečně, což koresponduje s odpověďmi na otázku, co lidem v Teplicích nejvíce vadí, kde se bezpečnost, respektive její nedostatek objevoval na jednom z prvních míst. Hlavní důvody pro malý pocit bezpečnosti uváděli nejčastěji výskyt konzumentů návykových látek a oblast Trnovan u Červeného kostela. Za rizikové oblasti jsou respondenty považovány dále okolí vlakového nádraží a Nákladní ulice, Zámecká zahrada, lokalita u Luny, lokalita u Perly i Řetenice jako celek a dále křížení Lounské a Bílinské ulice. Dále respondenti vyjadřovali dojem, že městská policie i Policie ČR málo využívají pěších hlídek.

Obrázek 16 Hlavní problémová témata z pohledu respondentů

⁵⁰ oznámení ke správnímu orgánu o podezření ze spáchání přestupku proti veřejnému pořádku, majetku a občanskému soužití

⁵¹ oznámení Policii ČR o podezření ze spáchání trestného činu

⁵² celá škála činností, kterou dělají strážníci např. sběr stříkaček, „opravy“ závad (nasazení koše, otočení nebo postavení dopravní značky, nasazení krytu lampy, zakrytí kanálu apod.), odchyt zvířat, sběr uhynulých zvířat, nálezy všeho druhu (doklady, klíče, registrační značky apod.), pomoc při převozu pacientů, pomoc nemohoucím lidem v bytech, pomoc zraněným nebo opilým lidem, sportovní, kulturní a společenské akce, hašení požáru ad

⁵³ oznámení o zjištěné závadě, např. poškozená lavička, propadlá komunikace, nefunkční nebo poškozené veřejné osvětlení, nefungující semafor, poškozená dopravní značka, poškozený nebo chybějící odpadkový koš, černá skládka aj.

⁵⁴ informace příslušnému orgánu o věci, kterou MěPo zjistila a není oprávněna ji řešit, např. Policii ČR o drogách nebo zájmových osobách, OSPODu o dětech aj.

⁵⁵ předvedení osoby převážně na Policii ČR ke zjištění totožnosti, popř. při zadržení osoby při spáchání trestného činu, lze také předvádět před správní orgán

⁵⁶ použití donucovacích prostředků a zbraně





Vnější vztahy a vazby

Statutární město Teplice není členem žádného dobrovolného svazku obcí, zapsaného spolku ani nemá žádné partnerské město v zahraničí.

A.2 VÝCHODISKA PRO NÁVRHOVOU ČÁST

A.2.1 SWOT analýza

Silné stránky	Slabé stránky
<ul style="list-style-type: none"> • Tradiční lázeňské město s dlouholetou lázeňskou historií , mezinárodní reputací a koncentrací většiny lázeňské kapacity v kraji • Exponovaná poloha vůči dopravním osám, z dlouhodobého hlediska příznivá poloha vůči geoeconomickým osám Evropy, sousedství se Saskem • Výborné finanční zdraví města (vč. dlouhodobě minimální zadluženosti a velmi dobré efektivity veřejné správy) • Dlouhodobě kladné migrační saldo, které souvisí s rezidenční atraktivitou města • Kvalitní síť a služby městské hromadné dopravy • Environmentálně šetrný charakter MHD (jádro tvoří trolejbusová doprava) • Dobrá poloha železničního a autobus. nádraží v širším centru města • Velmi dobré charakteristiky trhu práce z pohledu zaměstnavatelů a podnikatelů • Zlepšující se vzdělanostní struktura města, dobrá vybavenost středními odbornými školami a učilišti, přítomnost pobočky VŠ • Komplexnost atraktivity CR (kombinace přírodního a kulturního potenciálu) na území města a v jeho okolí (Středohoří, Krušné hory...) • Kapacitně vyhovující služby CR vč. ubytovacích služeb a jejich rel. široká nabídka • Široká nabídka kulturního vyžití v porovnání s městy Ústeckého kraje, nicméně ne zcela dostačující požadavkům lázeňské klientely • Komplexní nabídka zdravotní péče, přítomnost lázeňských léčeben • Kladné saldo dojížděky a vyjížděky do zaměstnání a škol 	<ul style="list-style-type: none"> • Negativní image města Arabů a Romů, nízké povědomí v lázních ve městě • Minimální propagace města jako centra lázeňství, nedostatečná spolupráce s lázněmi na propagaci • Dlouhodobě nadprůměrná míra nezaměstnanosti a nízký potenciál znalostní ekonomiky (s výjimkou lázeňství a zdravotnictví) • Nízké sepejetí obyvatel s městem • Stárnutí obyvatelstva a vyšší hodnota indexu stáří včetně absolutního počtu seniorů • Vysoké zatížení vybraných částí města automobilovou dopravou • Problémy s kapacitou parkovacích míst na sídlištích • Neexistence systému integrované veřejné dopravy (dopr. terminál, ICT..) • Nedostatečné napojení na síť stezek pro pěší a cyklisty, jejich bezpečnost • Podprůměrná investiční aktivita a daňová výtěžnost • Špatné podmínky pro pohyb hendikepovaných občanů • V porovnání s ostatními městy v kraji vyšší cenová hladina
Příležitosti	Hrozby
<ul style="list-style-type: none"> • Spolupráce s OHK na diverzifikaci podnikatelských aktivity ve městě, podpora MSP jako stabilizátorů ekonomiky • Další rozvoj lázeňství, CR a dalších služeb s vysokou přidanou hodnotou (např. „zdravotnická turistika“) • Rozvoj integrované dopravy a environment. šetrných druhů přepravy • Větší atraktivita a dostupnost MHD, její modernizace a rozšiřování 	<ul style="list-style-type: none"> • Pokračující snižování počtu obyvatel a trendu stárnutí • Neúspěšná transformace hospodářství města a kraje, setrvačnost závislosti na problematických hospodářských odvětvích, nedostatek (kvalifikovaných) pracovních míst • Negativní dopady narůstající automobilové dopravy – nehodovost a zhoršující se infrastruktura a životní prostředí • Snižování daňových příjmů města ve vazbě



<ul style="list-style-type: none">• Větší propojení podnikatelů na sousední Sasko• Rozvoj „města bez bariér“ pro velkou a stále rostoucí cílovou skupinu (rezidenti a turisté)• Růst pocitu sounáležitosti místních obyvatel s městem a regionem• Další rozvoj středního i vysokého školství a dalšího vzdělávání s cílem získání denního VŠ studia• Větší možnosti čerpání zdrojů z fondů EU v novém období• Zvýšení zájmu o lázeňské pobyty i ze strany zahraničních hostů mimo Asii a východní Evropu při zvyšování kvality života• Zavádění prvků SMART city• Přípravovaná těžba lithia na Cínovci	<ul style="list-style-type: none">• na změny zákonů v oblasti přímých daní• Přípravovaná těžba lithia na Cínovci
---	---

B. KOMPLEXNÍ NÁVRHOVÁ ČÁST PROGRAMU ROZVOJE MĚSTA

Technická a věcná východiska návrhové části

Následující část Program rozvoje Statutárního města Teplice na roky 2019 – 2026 obsahuje výstupy z jednání příslušných orgánů města začleněných do tvorby PRM a vycházející z dat a poznatků shromážděných v analytické části dokumentu.

Metodicky návrhová část PRM respektuje postup stanovený příslušnými podklady MMR ČR pro zpracování této části PRM, tedy proces vycházející z počátečního stanovení vize města, následující formulace globálního cíle PRM pro rok 2026 a identifikace nástrojů pro jeho dosažení v podobě jednotlivých opatření a dílčích aktivit, které jsou následně naplněny konkrétními projektovými záměry začleněnými do harmonogramu pro jednotlivé roky spolu s potřebnými finančními prostředky a osobami odpovědnými za jejich realizaci.

B 1. Strategie rozvoje města, strategická vize

Zvolenou strategií PRM jsou **intervence na úrovni města** s celoplošným dopadem pro zvýšení **komfortu obyvatel** a **posílení turistického potenciálu Teplic jako lázeňského města** v důsledku cílených intervencí k posílení kvality, efektivity a dostupnosti činností veřejné správy a zvýšení kvality života obyvatel. Díky využití uvedených nástrojů dojde k **zastavení dlouhodobého trendu snižování počtu obyvatel města**.

V souladu s provedenými šetřeními a analýzami se jako **hlavní problémové oblasti** negativně ovlivňující rozvoj města jeví

- **nízká atraktivita pro vlastní obyvatele zejména v mladším produktivním věku vyvolávající nepříznivou věkovou strukturu obyvatel města**
- a
- **malá atraktivita pro potenciální návštěvníky města.**

Viditelným dopadem uvedených problémů je postupné **snižování počtu obyvatel města** (mezi roky 2008 a 2017 pokles o 1928 osob, to je o téměř 4%), spolu s tím se ale nepříznivě mění jejich věková skladba. Průměrný věk obyvatel Teplic se v uvedených 10 letech zvýšil o více jak dva roky z 40,7 let na 42,7 roku, větší ohrožení budoucího rozvoje města ale naznačuje index stáří obyvatel, který se zvýšil z 107,7% o více jak 24 procentních bodů na 131,9%.

Záměrem města je tedy snížit dopady těchto problémových oblastí na chod města a život jeho obyvatel formou cílené podpory kroků směřujících ke zvýšení atraktivity Teplic jako výjimečného města v Ústeckém kraji, kde je dostatečně kvalitní nabídka služeb pro jeho obyvatele a které přitáhnou do města zvýšený počet návštěvníků.



Proto budou opatření realizovaná v období 2019-2020 zaměřena **prioritně** na aktivity směřující k **zajištění kvantity a kvality služeb pro občany** a na **propagaci města** jak směrem k **vlastním občanům**, tak zejména navenek směrem k **potenciálním návštěvníkům Teplic**, čemuž bude podřízen výběr jednotlivých projektových záměrů a dalších aktivit v kompetenci města i vymezení potřebných členění rozpočtu v uvedených letech.

Primárním zdrojem financování zařazených projektů bude **rozpočet města**, respektive subjektů realizujících projekty na území města. **Externí zdroje** financování budou využity v případě, že v době **plánované realizace projektu bude podobný zdroj financování k dispozici** za podmínek, které výrazným způsobem neovlivní základní parametry projektu ani z pohledu jeho zaměření, ani jeho finanční stránku.

Potřebnost realizace jednotlivých projektů zařazených do PRM bude posuzována z hlediska **přínosu daného projektu k dosažení cílů formulovaných v programu rozvoje města** a z hlediska dopadů projektu na hospodaření města **po celou dobu životního cyklu projektu**.

VIZE MĚSTA V ROCE 2026

Teplice jsou v roce 2026 známým lázeňským městem s rostoucím počtem obyvatel, se zdravým hospodařením, udržitelnými způsoby dopravy, s městskou infrastrukturou a pracovní silou zaměřenou zejména na lázeňství a s ním související služby poskytované lázeňským hostům a dalším návštěvníkům města. Na vlastní město hrdí obyvatelé i nerezidenti mohou v maximální míře využívat prvků moderní infrastruktury pro zaměstnání, vzdělávání, zábavu i volný čas v míře odpovídající běžnému standardu měst v západní Evropě.

Naplnění uvedené vize je podmíněno několika **externími faktory**, z nichž nejzásadnějšími jsou **udržení ekonomického růstu v ČR a domovských zemích potenciálních návštěvníků a dostatečnou nabídkou pracovních míst** i pro obyvatele města s nevhodnou kvalifikací v dojezdové vzdálenosti od Teplic.

Zároveň bude Statutární město Teplice v rámci naplňování své vize plnit takovými opatřeními a aktivitami, které budou **v souladu s cíli kohezní politiky Evropské unie 2021+**, které jsou formulovány v následující podobě⁵⁷

Cíl 1 - Inteligentnější Evropa díky podpoře inovativní a inteligentní ekonomické transformace

oblasti podpory -

- i) posílení výzkumných a inovačních kapacit a zavádění pokročilých technologií;
- ii) využití přínosů digitalizace pro občany, podniky a vlády;
- iii) posílení růstu a konkurenceschopnosti malých a středních podniků;

⁵⁷ stávající znění, do doby schvalování v zastupitelstvu města může dojít k úpravám formulací jednotlivých cílů



-
- iv) rozvoj dovedností pro inteligentní specializaci, průmyslovou transformaci a podnikání;

Cíl 2 - Zelenější, nízkouhlíková Evropa díky podpoře přechodu na čistou a spravedlivou energii, zelených a modrých investic, oběhového hospodářství, přizpůsobení se změnám klimatu a prevence a řízení rizik

oblasti podpory -

- i) podpora opatření v oblasti energetické účinnosti;
- ii) podpora energie z obnovitelných zdrojů;
- iii) rozvoj inteligentních energetických systémů, sítí a skladování na místní úrovni;
- iv) podpora přizpůsobení se změnám klimatu, prevence rizik a odolnosti vůči katastrofám;
- v) podpora udržitelného hospodaření s vodou;
- vi) podpora přechodu k oběhovému hospodářství;
- vii) posílení biologické rozmanitosti, zelené infrastruktury v městském prostředí a snížení znečištění;

Cíl 3 - Propojenější Evropa díky zvyšování mobility a regionálního propojení IKT

oblasti podpory -

- i) zvýšení digitálního propojení;
- ii) rozvoje udržitelné, inteligentní, bezpečné a intermodální sítě TEN-T odolné vůči změnám klimatu;
- iii) rozvoje udržitelné, inteligentní a intermodální celostátní, regionální a místní mobility odolné vůči změnám klimatu, včetně lepšího přístupu k síti TEN-T a přeshraniční mobility;
- iv) podpory udržitelné multimodální městské mobility;

Cíl 4 - Sociálnější Evropa díky provádění evropského pilíře sociálních práv

oblasti podpory -

- i) zlepšení efektivity trhů práce a přístupu ke kvalitnímu zaměstnání pomocí rozvoje sociální inovace a infrastruktury;
- ii) zlepšení přístupu k inkluzivním a kvalitním službám v oblasti vzdělávání, odborné přípravy a celoživotního učení pomocí rozvoje infrastruktury;
- iii) posílení sociálně-ekonomické integrace marginalizovaných komunit, migrantů a znevýhodněných skupin pomocí integrovaných opatření, včetně bydlení a sociálních služeb;
- iv) zajištění rovného přístupu ke zdravotní péči pomocí rozvoje infrastruktury, včetně primární péče;

Cíl 5 - Evropa bližší občanům díky podpoře udržitelného a integrovaného rozvoje městských, venkovských a pobřežních oblastí a místních iniciativ



oblasti podpory -

- i) podpory integrovaného sociálního, hospodářského a environmentálního rozvoje, kulturního dědictví a bezpečnosti v městských oblastech;
- ii) podpory integrovaného sociálního, hospodářského a environmentálního místního rozvoje, kulturního dědictví a bezpečnosti a v případě venkovských a pobřežních oblastí také prostřednictvím komunitně vedeného místního rozvoje.

B 2. Globální cíl PRM

Hlavním problémem, se kterým se Teplice v uplynulých letech potýkají a který bude nutno řešit i v období následujícím, je **souběžný pokles počtu obyvatel a jejich stárnutí**. V 80. letech minulého století dosahoval počet obyvatel Teplic 54 tisíc, od té doby **soustavně klesá** až na současných 49,5 tisíce, město tedy ztratilo za posledních 30 let více jak 8% obyvatel. Počet obyvatel, kteří ve městě trvale pobývají, je ve skutečnosti ještě nižší (v roce 2011 činil rozdíl mezi obyvateli v Teplicích trvale hlášenými a těmi, kteří Teplice uvedli jako místo svého obvyklého pobytu, cca 1,7%).

Zároveň obyvatelé Teplic jako celek **výrazně stárnou**. Za posledních 10 let se **průměrný věk Tepličanů zvýšil o 2 roky** a, což představuje problém pro budoucnost, **zvyšuje se podíl seniorů oproti skupině dětí do 15 let**. Ten za posledních 10 let narostl o téměř čtvrtinu a stávající věková struktura obyvatel Teplic nenaznačuje v následujících letech výraznější změnu k lepšímu.

S ohledem na definici vize města a na základě zjištění získaných v rámci formulace analytické části PRM, zejména v průběhu dotazníkového šetření a analýzy několika posledních verzí rozpočtového výhledu Statutárního města Teplice si vedení města stanovilo **globální cíl** pro období do roku 2026:

Zastavit úbytek a stárnutí obyvatel města

Splnění cíle (**XXX** tis. obyvatel k 1.1.2027) bude dosaženo realizací souboru aktivit koordinovaných v rámci **dvou opatření**, a to

- **A. zkvalitnění městské infrastruktury a služeb**

a

- **B. zvýšení povědomí o Teplicích mimo region.**

Dílní aktivity v rámci obou aktivit budou realizovány **ve spolupráci s dalšími subjekty vyvíjejícími činnost v příslušné oblasti**, za využití personálních a finančních zdrojů města, jednotlivých zúčastněných subjektů a dostupných externích zdrojů.



B 3.1 OPATŘENÍ A. „Zkvalitnění městské infrastruktury a služeb ve městě“

V období 2019 až 2026 budou aktivity města zaměřeny **na posílení silných stránek Teplic a odstranění těch slabých stránek**, které způsobují **snížení atraktivitu města v očích jeho vlastních obyvatel**. Zároveň dojde k podpoře aktivit posilujících atraktivitu Teplic jako cíle pro návštěvu ze strany turistů z Čech i turistů zahraničních, čímž dojde ke zvýšení podnikatelských příležitostí pro místní zaměstnavatele i počtu pracovních míst pro obyvatele města.

V průběhu prací na analytické části strategie vyplynuly poznatky spojené **s nedostatečnou kvalitou či kapacitou některých služeb a zařízení** určených jak pro **obyvatele města**, tak i pro jeho **návštěvníky**. Přestože více jak **70% respondentů** v rámci ankety uvedlo, že je **s bydlením v Teplicích spokojeno**, je možno konstatovat **menší spokojenost** některých skupin obyvatel (např. domácností s dětmi ve věku povinné školní docházky) či zaměřené územně (respondenti z Trnovan, Řetenic a částečně i z centra Teplic). Přípomínky ze strany respondentů byly zaměřeny jednak na **mezery v oblasti infrastruktury** spojené zejména **s volnočasovými aktivitami** (chybějící otevřené letní koupaliště, infrastruktura pro cyklo dopravu, areály pro specifické věkové skupiny jako starší děti a adolescenti či senioři apod.), tak i na **kvalitu některých služeb** poskytovaných městem (městská hromadná doprava, pořádek ve městě, odvoz odpadů, podoba zeleně na veřejných prostranstvích,...). S tím souvisí, a to i přes výrazné zlepšení oproti stavu před dvaceti až třiceti lety, potřeba **zvyšovat kvalitu životního prostředí**, zejména čistotu ovzduší.

Pokud se týká dalších služeb zaměřených na uspokojování potřeb obyvatel města a zajišťovaných dalšími subjekty mimo pravomoci města, i přes relativně početné zastoupení poskytovatelů nejrůznějších zdravotnických služeb byla **nepříliš kladně hodnocena kvalita zdravotní péče** v Nemocnici Teplice, obyvateli postrádána je také **zubní pohotovost**. Za **pozitivum** respondenti **považují blízkost přírody, kulturní a společenský život ve městě, rozsah a kvalitu předškolního a základního vzdělávání**. Relativně pozitivně byl hodnocen i vzhled města.

Jako jedna z **hlavních negativních oblastí** vyplynula z ankety **oblast bezpečnosti**, respektive **malý pocit bezpečí**, který v **určitých částech Teplic** obyvatelé města pociťují. Proto bude v rámci tohoto opatření realizována část aktivit **zaměřených na zvýšení pocitu bezpečnosti** obyvatel Teplic i návštěvníků města.

CÍL OPATŘENÍ:

Modernizovat a doplnit městskou infrastrukturu do stavu odpovídající skladbě a požadavkům obyvatel Teplic a **zajistit dostupnost a úroveň služeb ve městě** na úrovni motivující obyvatele k setrvání v Teplicích.

TERMÍN PLNĚNÍ:

31.12.2026

INDIKÁTORY A ZDROJ PRO OVĚŘENÍ:



Opatření bude realizováno projekty soustředěnými do aktivit, a to

- doplnění a modernizace městské infrastruktury včetně posilování rezidenční kapacity města;
- rozšíření a posílení služeb pro obyvatele a návštěvníky města;
- podpora lokálního podnikání zaměřeného na služby a nevýrobní oblasti;
- zvyšování kvality životního prostředí ve městě a okolí;
- posílení bezpečnosti obyvatel a návštěvníků města.

Jednotlivé aktivity budou naplňovány přípravou a realizací jednotlivých individuálních nebo integrovaných projektů přispívajících k naplňování uvedeného cíle opatření A.



B 3.1.1 Aktivita A.1 „Doplnění a modernizace městské infrastruktury včetně posilování rezidenční kapacity města“

Jak už bylo uvedeno výše, nejvyššího počtu obyvatel dosáhlo město Teplice v 80. letech 20. století, kdy se toto číslo blížilo 54 tisícům, čemuž odpovídalo i zázemí pro obyvatele. Navíc Teplice jako lázeňské město disponovalo řadou prvků určených spíše pro klientelu lázeňských zařízení a zahraniční návštěvníky než pro vlastní obyvatele, byť často pocházejících z dob před jejich převedením pod národní podniky po roce 1948.

Velká část infrastruktury pochází z období 70. a 80. let, část je ještě starší (sokolovna, divadlo, botanická zahrada, školy, ...) a postupem doby vyžaduje stále **rostoucí náklady na údržbu**. Od 90. let počet lidí ve městě trvale klesá, což má vliv na útlum některých aktivit a zánik zařízení (původní zimní stadion, zaniklo koupaliště, kina,...), jiná zařízení jsou **udržována a provozována i přes výrazný pokles počtu jejich uživatelů** (základní školy města s nominální kapacitou 6 845 žáků ve školním roce 2018/2019 navštěvuje pouze 5 154 žáků, tj. pouze cca 75%). U některých zařízení (např. sokolovna Na Letné), která jsou zatím v provozu a slouží původnímu účelu, sice město financuje jejich provoz, nikoli však potřebnou obnovu a **nemá jasno o jejich budoucím využití**. **Provozní náklady** a zejména finanční prostředky na nutné investice pro **zajištění odpovídajícího technického stavu** představují pro městský rozpočet **trvalou zátěž**.

Město průběžně **revitalizuje objekty ve svém vlastnictví** a podporuje v nich působící organizace poskytující služby veřejnosti, ať už vlastní (Krušnohorské divadlo, Dům kultury, jesle, městská policie a další), nebo externí subjekty (pečovatelské domy).

Pro zvýšení atraktivity Teplic město u výše uvedené skupiny objektů nuceno do roku 2026 rozhodnout o příslušných projektech a zajistit financování či najít alternativní řešení.

Dopravní infrastruktura bude rekonstruována a obnovována v souladu s doporučeními formulovanými v Plánu udržitelné městské mobility Statutárního města Teplice, zejména v podobě řešení **lokálních problémů v krátkodobé výkonnosti a plynulosti dopravy** v lokalitách identifikovaných uvedeným dokumentem. V období 2019-2026 bude město usilovat o **racionalizaci a posílení parkovacích kapacit ve městě, zvýšení délky a kvality cyklotras a zavádění prvků moderní ekologické dopravy na území města**. Jako priorita pro jednání s majitelem, resp. správcem bude vytyčena otázka urychlené **revitalizace vlakového nádraží** na Nádražním náměstí.

Infrastruktura pro sport a volný čas byla v posledních letech **rozšířena** o nové prvky (hřiště pro discgolf, workoutové hřiště, pumptracková dráha a další), rekonstruovány byly tělocvičny ZŠ a školní hřiště, v průběhu roku 2019 bude dokončena rekonstrukce Aquacentra, dokončen bude zimní stadion. Kromě údržby a rekonstrukcí vlastních sportovišť bude město i **nadále podporovat** dle pravidel pro uvolňování dotací na podporu sportu na neinvestiční náklady **organizace disponující v Teplicích vlastními sportovišti**.

Specifickým problémem s dopady na image města mají **objekty či pozemky ve vlastnictví soukromých osob či obchodních subjektů**, které jsou umístěny na exponovaných místech a jsou zároveň využívány pouze částečně nebo nejsou využívány vůbec a jejich technický stav může do budoucna představovat bezpečnostní riziko pro procházející osoby. Jejich **lokalizace v centru města** (např. budova bývalého Telecomu, čp.7 v Krupské ulici atp.) nebo **u frekventovaných křižovatek či příjezdových komunikací** (skelet v ul. Mlýnské) působí na návštěvníky města i jeho obyvatele negativním dojmem.



Otázka **bytového fondu** se města Teplice dotýká pouze zprostředkovaně. Město vlastní pouze nepatrný počet 7 bytových domů s celkem 132 byty, ostatní byty, bytové domy či rodinné domy jsou v majetku vlastníků reprezentujících téměř všechny formy povolené legislativou ČR v této oblasti. Zároveň je ale v legislativním procesu **zákon o sociálním bydlení**, ukládající obcím/městem povinnost zajistit pro jejich obyvatele určitý počet sociálních bytů. Město Teplice bude tuto povinnost nuceno v případě schválení uvedeného zákona tyto povinnosti **vhodným způsobem zohlednit**. Vzhledem k **velmi nízkému počtu dokončených bytů** v Teplicích, kdy po 127 dokončených bytech v roce 2012 nepřesáhlo v následujících letech toto číslo hodnotu 30 (v roce 1916 dokonce jen 9 dokončených bytů), bude město na svém katastru formou změn v územním plánu vytvářet **podmínky pro individuální i hromadnou bytovou výstavbu** v lokalitách, které pro tyto účely považuje za vhodné, za účelem zvýšení zájmu o rezidenční bydlení ve městě.

S ohledem na demografický vývoj a věkové složení obyvatel Teplic lze identifikovat posun těžiště obyvatel do **vyšších věkových skupin**, což s sebou nese očekávaný nárůst poptávky po **službách a infrastruktuře pro seniory**. V současné době město disponuje 6 pečovatelskými domy, v následujících letech bude nepochybně nutno **kapacitu této služby navýšit**. Souběžně s tím bude nutno i další objekty a zařízení přizpůsobovat specifickým potřebám této věkové skupiny.

CÍL AKTIVITY:

Prvky občanské vybavenosti ve městě odpovídají poptávce obyvatel jak kapacitou, tak i z pohledu kvality využívaných zařízení.

TERMÍN PLNĚNÍ:

31.12.2026

INDIKÁTORY A ZDROJ PRO OVĚŘENÍ:

-

Realizovány či podpořeny budou následující podaktivity

- rekonstrukce či výstavba nových prvků občanské vybavenosti, vč. bytů a sociálních bytů
- rekonstrukce a výstavba infrastruktury pro zajištění dopravní mobility a obslužnosti včetně odstraňování bodových závad (mosty, nepřehledné křižovatky), dobíjecích a čerpacích stanic na alternativní paliva, zajištění městské telematiky a ITS a dopravního terminálu
- rekonstrukce a budování infrastruktury ke zvýšení bezpečnosti v dopravě
- rekonstrukce a budování infrastruktury zvyšující podíl cyklodopravy v Teplicích
- rekonstrukce a budování infrastruktury pro vzdělávání (MŠ, ZŠ, neformální a celoživotní vzdělávání)



-
- rekonstrukce a budování infrastruktury pro sociální služby (komunitní centra, hospicové služby, atp.)
 - rekonstrukce a budování infrastruktury pro zdravotní služby
 - rekonstrukce a budování veřejné infrastruktury pro cestovní ruch
 - obnova kulturního dědictví (kulturní památky a jejich zázemí, muzea, knihovny,...)
 - revitalizace veřejných prostor a zlepšení městského prostředí včetně revitalizace místních brownfieldů
 -



B 3.1.2 Aktivita A.2 „Rozšíření a posílení služeb pro obyvatele a návštěvníky města“

Podnikání a služby na území Teplic **nejsou** obyvateli města **považovány za výraznou slabinu**, v rámci ankety byla tato oblast hodnocena jako 5. nejlepší z celkem 15 hodnocených. Podle odpovědí respondentů jsou jejich autoři nejvíce **spokojeni s chováním úředníků na úřadech, s kvalitou a dostupností mateřských a základních škol a s kulturou a společenským životem ve městě**.

Výhrady naopak zazněly ke **kvalitě a pravidelnosti městské hromadné dopravy** a k **čistotě města**, nejčastěji v podobě nepořádku na veřejných prostranstvích a nezájmu lidí o jejich okolí. Zároveň respondenti **postrádají některé specifické služby v oblasti zdravotní péče** (zubní pohotovost, psychologické ambulance), **v sociální oblasti** (hospic, práce s problémovou mládeží, větší kapacity pro péči o seniory,...). Značná část respondentů také poukázala na **stávající skladbu obchodů v centru města** (Benešovo náměstí, Masarykova ulice, Nádražní ulice), která nabízenými službami a zbožím neodpovídá obrazu Teplic jako **lázeňského města s bohatou historií**.

V oblasti **samosprávy a práce magistrátu** bude město pokračovat ve snaze **minimalizovat dopady administrativní náročnosti veřejné správy** na občany města. Pro zjednodušení styku s veřejností se město zaměří na **intenzivní digitalizaci agendy** a zjednodušení dálkového přístupu ke všem platným dokumentům města. Při vyřizování agendy spojené zejména s výkonem státní správy bude město usilovat **o zkrácení doby nezbytné pro řešení jednotlivých agend**. Zároveň bude město **posilovat kvalifikaci zaměstnanců** magistrátu a organizací řízených městem formou vzdělávání vztahujícího se k vykonávané činnosti jednotlivých pracovníků s cílem zvýšit kvalitu práce magistrátu i jeho organizací jako celku.

Oblast **předškolního a školního vzdělávání** bude město podporovat i nadále již osvědčenými způsoby v souladu s Místním akčním plánem vzdělávání SÚ ORP Teplice. Vzhledem k připravované legislativě v oblasti předškolního vzdělávání a očekávanému mírnému nárůstu počtu dětí věkově spadajících pod předškolní vzdělávání v příštích 4 letech bude město usilovat **o plné využití dostupné kapacity ve svých mateřských školách**, nebude rozporovat ani případné zřízení MŠ dalšími subjekty, zejména pokud budou tato zařízení využívat alternativní způsoby práce s dětmi (lesní školky, Montessori, waldorfská apod.). Ve vlastních zařízeních bude město i nadále poskytovat ze svého rozpočtu dostatečný obnos pro **udržení moderního a podnětného prostředí zajišťujícího rozvoj dětí**. Podobně tomu bude u základních škol, kde bude město i nadále podporovat **specializaci jednotlivých školských subjektů**, kterou považuje za významný přínos pro budoucí profesní i osobnostní rozvoj jejich žáků. Zároveň bude město do budoucna preferovat **blíže spolupráci škol s dalšími vzdělávacími a kulturními organizacemi** na území města na základě střednědobého plánu. Pro podporu dílčích činností jednotlivých škol v rámci jejich školních vzdělávacích programů město i nadále poskytne finanční prostředky prostřednictvím platných pravidel, zároveň bude podporovat iniciativu škol v oblasti využívání externích finančních zdrojů. Za účelem posílení zaměstnatelnosti bude město podporovat **kontakty a společné aktivity základních škol se středními školami a zaměstnavateli v Teplicích i v širším okolí**.

S ohledem na zvyšující se podíl seniorů mezi obyvateli města bude město posilovat spektrum a kapacitu **sociálních služeb** zaměřených na tuto cílovou skupinu. Ve spolupráci s Ústeckým krajem a dalšími subjekty zaměřenými na činnosti a podporu věkové skupiny 65+ bude **rozšiřován rejstřík stávajících služeb** v souladu s aktivitami obsaženými ve stávajícím Komunitním plánu sociálních služeb a služeb jim blízkých Statutárního města Teplice na



období 2016 – 2020. V novém komunitním plánu na roky 2021 a další budou **zohledněny výstupy ankety**, ve které respondenti v Teplicích některé služby postrádali (hospic, odlehčovací typy péče apod.). K financování těchto aktivit bude kromě rozpočtu města využito rejstřík všech dostupných finančních zdrojů jak na úrovni ČR, tak i v podobě fondů EU.

V oblasti MHD bude město i nadále využívat služeb stávajícího dopravce, kterým je ARRIVA CITY s.r.o., v souladu s podmínkami platné smlouvy. V letech 2019 až 2026 bude město pokračovat v **ekologizaci MHD** formou nákupu nízkoemisních vozů a jejich náhradou za zastarávající část vozového parku využívaného pro MHD. Záměrem města je **nesnižovat stávající počet linek MHD** a nenavýšovat tak zejména v centru města individuální automobilovou dopravu. Za účelem racionálnějšího využití stávajících parkovacích ploch připraví **informační a naváděcí on-line systém na volné parkovací kapacity**, což by mělo vést ke snížení dopravního zatížení města vyvolaného hledáním volných míst k parkování.

Podpora činností obyvatel spojených s **aktivním trávením volného času** a podpora akcí realizovaných ve městě bude spojena jak s aktivní účastí města při jejich organizaci, tak i s jejich propagací popsanou v rámci Opatření B. Již v současnosti město finančně podporuje subjekty zajišťující **sportovní aktivity i kulturní akce na území města**. Soubor sportovních činností a subjektů s nimi spojených je podrobně popsán v Plánu rozvoje sportu ve Statutárním městě Teplice, jehož text identifikuje i potenciální zdroje pro financování sportu v Teplicích. Město i nadále bude **využívat nastavená pravidla po poskytování dotací** na pravidelné sportovní aktivity i na jednotlivé mimořádné akce. V oblasti kultury město vyčlení stejně jako doposud z vlastního rozpočtu odpovídající částku na **zajištění běžné činnosti vlastních kulturních institucí** (Dům kultury, Severočeská filharmonie, Botanická zahrada, Regionální knihovna), další finanční prostředky budou poskytovány **na individuální akce na území města**. Pro tyto účely budou využita platná pravidla pro poskytování podpory na kulturní akce. Ostatní subjekty vyvíjející činnost v oblasti kultury budou **podporovány** podobně jako organizace sportovní, tedy formou **dotace na jednotlivé mimořádné akce**.

V období 2019 -2026 bude město vyhledávat a zavádět v návaznosti na technické inovace **další služby** pro obyvatele města i pro turisty. Posílen bude stávající **informační systém** sestávající z informačních center a webových stránek města zavedením **dalších forem komunikace s občany města** s cílem urychlit a zjednodušit předávání potřebných informací.

CÍL AKTIVITY:

Služby poskytované na území Teplic odpovídají poptávce obyvatel a návštěvníků města.

TERMÍN PLNĚNÍ:

31.12.2026

INDIKÁTORY A ZDROJ PRO OVĚŘENÍ:

Realizovány či podpořeny budou následující dílčí aktivity –

- vzdělávání zaměstnanců města;
- zavádění nových forem komunikace s obyvateli a návštěvníky města;
- regenerace a doplňování stávajícího vozového parku MHD o nízkoemisní vozidla;



-
- posilování kvality vzdělávání na všech jeho úrovních;
 - rozšiřování spektra sociálních služeb a zvyšování jejich kvality v návaznosti na komunitní plán;
 - realizace sportovních a kulturních akcí na území města;
 -



B 3.1.3 Aktivita A.3 „Podpora lokálního podnikání zaměřeného na služby a nevýrobní oblasti“

Jednoznačným strategickým imperativem města je zachování podoby Teplic jako **lázeňského, rezidenčního města**, které bude atraktivní zejména svým charakterem výrazně odlišným od průmyslových Mostu či Ústí nad Labem. Z tohoto důvodu nejsou na území města do budoucna plánovány žádné průmyslové zóny, obyvatelé s odpovídající kvalifikací, kteří nenajdou zaměstnání přímo v teplických podnicích, budou moci využívat pro zaměstnání příležitosti v průmyslových podnicích situovaných v zónách v Krupce, Ústí nad Labem či Mostě. Město proto bude na svém území preferovat **podnikání nevýrobního charakteru a podnikání v oblasti služeb**.

Informace respondentů z podnikatelské sféry v rámci šetření hodnotily **úroveň kontaktů a profesionalitu úředníků** městského úřadu jako **velmi dobrou**, nicméně z jejich pohledu je **byrokracie složitá a v řadě případů neodůvodněná**, zejména v případech, kdy musí opakovaně dokládat dokumenty, které již předložili v dřívějších fázích jednání či povolovacího procesu. V některých detailech je pozice města/městského úřadu vnímána dokonce spíše jako **překážka podnikání**.

Podle rozhovorů se zástupci převážně výrobních podnikatelských subjektů z území ORP Teplice realizovaných v roce 2018 Okresní hospodářskou komorou Teplice pro projekt KAP **pouze cca 25% ze zúčastněných firem plánuje zvýšení počtu zaměstnanců**, většina z nich navíc neplánuje další rozvoj své firmy. Vlastní výzkum za účelem inovace svých výrobků či výrobních postupů provádějí pouze 2 firmy, další tři spolupracují s vysokými školami. Vzhledem k zaměření šetření **na uplatnitelnost absolventů středních škol v praxi** výsledky nejsou pro střední školy v Teplicích vůbec pozitivní, ve spojení s hodnocením jako „nespolehlivost“, „nechuť pracovat“ či „špatná zkušenost“ byly nejčastěji zmiňováni absolventi SŠ stavební a strojní Teplice či hotelové školy v Teplicích.

V průběhu přípravy PRM se objevila skutečnost, že město nemá zpracované žádné **postupy**, kterými by potenciálním zaměstnavatelům představilo **možnosti a výhody, které podnikání v Teplicích má**.

Podle informací ze strany podnikatelů by tito uvítali jako podporu ze strany města a dalších úřadů **souhrnné a přehledné informace** o existujících formách finanční, administrativní i jiné podpory podnikání. Informace o možných dotačních titulech jsou roztříštěné a vzhledem k jejich úřednímu jazyku také často také nesrozumitelné.

V návaznosti na obsah Plánu udržitelné městské mobility Statutárního města Teplice město zváží možnost ustavení pěších zón jako jednoho z nástrojů pro podporu místního podnikání s cílem zvýšení atraktivity takto vymezeného území města pro obyvatele i turisty.

CÍL AKTIVITY:

Zvýšení podílu subjektů v oblasti služeb a v nevýrobních oblastech podnikajících v Teplicích.

TERMÍN PLNĚNÍ:

31.12.2026



INDIKÁTORY A ZDROJ PRO OVĚŘENÍ:

-

Realizovány či podpořeny budou následující podaktivity –

- úprava systému místních daní a poplatků,
- informační podpora pro začínající podnikatele,
- komunikace s velkými zaměstnavateli na území města,
- koordinace komunikace mezi školami, Hospodářskou komorou a zaměstnavateli,
- spolupráce podnikatelských subjektů s agenturami pro podporu podnikání (např. CZECHINVEST)
- propagace Teplic jako místa k podnikání,



B 3.1.4 Aktivita A.4 „Zvyšování kvality životního prostředí ve městě a okolí“

Přestože město učinilo řadu opatření směřujících ke zlepšení životního prostředí (plynofikace, omezení lokálních topenišť, obnova zeleně apod.), podobně jako největší znečišťovatelé v okolí investovali do této oblasti nemalé prostředky, jsou Teplice stejně jako další centra v Ústeckém kraji stále považovány za město **s výrazně postiženým životním prostředím**. Hlavní příčinou je jeho poloha v blízkosti otevřeného povrchového dolu s dobou těžby prodlouženou díky nedávno prolomeným limitům a díky nepřilíš vzdálenému sousedství chemiček v Litvínově a v Ústí nad Labem, které s sebou kromě pověsti znečišťovatele přinášejí potenciálně zvýšené bezpečnostní riziko. Ve skutečnosti se životní prostředí Teplic oproti 80. letům v řadě parametrů výrazně zlepšilo a **celkový obraz o městě neodpovídá skutečnosti**. Dopady na pověst města mimo region jsou však velmi negativní a představují v souhrnu jeden z hlavních důvodů, díky kterým jsou Teplice v jiných krajích považovány za město bez perspektivy, přestože právě stav životního prostředí ve městě i bezprostředním okolí Teplice posunuje zcela mimo srovnání se sousedními okresními městy.

Podle údajů ze zpráv ČHMÚ zůstává hlavním problémem **čistota ovzduší**, a to hladina polévatého prachu PM10 a přízemního ozónu, která překračuje povolené limity obvykle v letních měsících, přičemž smogová situace může trvat až několik týdnů (v roce 2017 pro PM10 dosáhla délky více jak 17 dnů).

Spolu s ovzduším respondenti v rámci ankety hodnotili negativně **nepořádek** v některých částech města spojený s nesprávným odkládáním odpadů a občas **nekvalitní služby** poskytované firmou zajišťující pro město služby v odpadovém hospodářství.

V období 2019-2020 bude **nakládání s odpady** na území města Teplice i **nadále řešeno dodavatelsky** externí specializovanou firmou podle platné smlouvy do roku 2020 a dle platného Plánu odpadového hospodářství pro období 2017 - 2021, podobně tomu bude i v případě **úklidu města**. Před zadáním nové smlouvy dojde k **vyhodnocení stávajícího systému** a zohlednění zjištěných nedostatků v zadávací dokumentaci pro soutěž na nového dodavatele.

Pro zajištění odpovídající čistoty ovzduší bude tam, kde je to technicky a ekonomicky reálné, městem v souladu s platnou legislativou vyžadováno u nových či rekonstruovaných objektů napojení na energetický zdroj využívající **nízkoemisní způsob výroby energií**.

CÍL AKTIVITY:

Zvýšení podílu separovaného odpadu a snížení počtu smogových situací v oblasti.

TERMÍN PLNĚNÍ:

31.12.2026

INDIKÁTORY A ZDROJ PRO OVĚŘENÍ:

-



Realizovány či podpořeny budou následující dílčí aktivity

- činnosti zaměřené na snižování produkce odpadů na území města;
- činnosti zaměřené na snižování podílu odpadu ukládaného na skládky;
- činnost snižující prašnost na území města (např. udržení a zvyšování podílu zelených ploch atp.);
- činnosti zaměřené na snižování energetické náročnosti a úspory energií;
- činnosti spojené s využitím obnovitelných zdrojů energie.



B 3.1.5 Aktivita A.5 „Posílení bezpečnosti obyvatel a návštěvníků města“

Přestože ani údaje Městské policie Teplice, ani údaje Policie ČR nevypovídají o tom, že by Teplice byly výrazně méně bezpečné než srovnatelná města v jiných regionech ČR, přesto právě **oblast bezpečnosti** byla respondenty v rámci ankety hodnocena spolu se vztahy s menšinami a cizinci jako vůbec **nejproblematictější**.

Jako nejnebezpečnější byly respondenty označeny lokalita **Trnovan u Červeného kostela, Řetenice** a **centrum města**, kde je to spojeno zejména s pravidelným výskytem skupiny bezdomovců spíše obtěžujících než nebezpečných.

Přestože se podle všech příznaků jedná spíše o pocit než o reálné ohrožení, bude město s přihlédnutím k reálným možnostem eliminace teoretického ohrožení věnovat uvedeným oblastem **zvýšenou pozornost**.

Nástrojem pro zvýšení bezpečnosti na celém území města bude **naplnění tabulkového počtu členů Městské policie Teplice**, která měla skutečné počty v říjnu 2018 výrazně pod plánovanou hodnotou, disponovala 13 volnými místy.

Zároveň bude postupně rozšiřován **městský kamerový monitorovací systém**, který funguje od roku 1995 a jež v roce 2018 navýšil počet instalovaných kamer z 22 na 39 a přechází z analogového systému na digitální, což umožňuje vyšší rozlišení a rychlejší přenos dat v rámci systému. **Další modernizace a rozšiřování systému** bude dalším z nástrojů pro zvýšení bezpečnosti obyvatel a návštěvníků města.

Spolu s Ústeckým krajem a dalšími zodpovědnými subjekty bude město Teplice spolupracovat na **posilování** prvků spadajících pod **integrováný záchranný systém Ústeckého kraje**.

CÍL AKTIVITY:

Zvýšení pocitu bezpečnosti obyvatel města Teplice

TERMÍN PLNĚNÍ:

31.12.2026

INDIKÁTORY A ZDROJ PRO OVĚŘENÍ:

-

Realizovány či podpořeny budou projekty v následujících oblastech

- personální posílení Městské policie Teplice;
- modernizace a rozšíření kamerového systému;
- projekty prevence kriminality;
- projekty spadající pod IZS Ústeckého kraje



B 3.2 Opatření B „Zvýšení zájmu o Teplice mimo region“

V rámci zpracování analytické části PRM bylo provedeno dotazníkové šetření zjišťující u osob mimo město **asociace spojené s názvem Teplice**, kdy měli respondenti uvést maximálně tři slova, která se jim v souvislosti se jménem Teplice vybaví. Polovina respondentů uvedla pojem „lázně“, nicméně stejně často se objevila asociace „Arabové, muslimové, burky, islám“. V polovičním množství oproti předchozím se vyskytla slova „Romové, Cikáni“ a o dva případy méně dosáhl pojem „Kubera“ (ještě před jeho volbou do funkce předsedy Senátu ČR). V jiném z průzkumů ověřujících **známost českých lázní** se Teplice umístily v pořadí **až na 9. místě** ve stejné kategorii jako např. Velké Losiny.

Povědomost o akcích a událostech v Teplicích není příliš velká ani u samotných obyvatel Teplic, kteří v anketě často uváděli, že je ve městě **málo kulturních akcí** nebo že jim chybí kvalitní kulturní dramaturgie. Pouze necelá polovina respondentů uvedla, že využívá jako **zdroj informací** o městě webové stránky magistrátu, převažují jiné internetové zdroje, zejména facebookové profily jiných teplických subjektů (město samo ani magistrát tento informační nástroj nevyužívá), dále webové stránky Teplického deníku či tištěné Freečko.

Záměrem města je proto v období do roku 2026 **zlepšit současný image města** kombinací kroků ke **zvýšení informovanosti obyvatel města** o aktivitách realizovaných na území města a posilování pozitivního obrazu města v ČR i v zahraničí.

CÍL OPATŘENÍ:

Existující a fungující systém propagace zahrnující jednorázovou i víceletou propagaci aktivit města.

TERMÍN PLNĚNÍ:

31.12.2026

INDIKÁTORY A ZDROJ PRO OVĚŘENÍ:

-

Opatření bude realizováno projekty soustředěnými do jedné aktivity, a to

- organizace městských akcí a jejich propagace;
- propagační kampaň představující Teplice jako tradiční lázeňské město;
- společná propagace Města Teplice a Lázní Teplice;
- společná propagace města s dalšími vhodnými subjekty,



B 3.2.1 Aktivita B.1 „Propagace města Teplice jako lázní“

Účelem aktivity je jednak vytvoření **jednoznačného spojení Teplice - lázně** v povědomí široké veřejnosti v rámci ČR, jednak přilákání návštěvníků z ČR i zahraničí do Teplic. Představa lázeňského města dle řady studií zvyšuje atraktivitu destinace a Teplice v tomto směru mohou využít jak své lázeňské historie spojené s řadou známých a vyhlášených osobností, tak i stávající popularity v některých zahraničních regionech.

Paralelně s tím bude propagace města zaměřena dovnitř, směrem **k vlastním občanům** s cílem zvýšit informovanost o akcích konaných ve městě a zapojit alespoň některé z nich do komunitního života na úrovni města. Podle výstupů z ankety jsou cca 2/3 respondentů ochotni zapojit se do aktivit v rámci rozvoje města, v rámci propagace akcí realizovaných ve městě vznikne možnost tohoto potenciálu využít.

Část propagačních aktivit bude město realizovat prostřednictvím vlastních organizací a **ve spolupráci** s dalšími subjekty **na úrovni města** (Lázně Teplice, Regionální muzeum Teplice apod.), část ve spolupráci s organizacemi **mimoteplíckými** (Ústecký kraj, jiná města apod.).

Pro jednotlivé akce budou využívány vhodné informační kanály včetně moderních technologií s cílem pokrýt všechny vhodné cílové skupiny.

CÍL AKTIVITY:

Existuje systém propagace zahrnující jednorázovou i víceletou propagaci aktivit města.

TERMÍN PLNĚNÍ:

31.12.2026

INDIKÁTORY A ZDROJ PRO OVĚŘENÍ:

- počet akcí ve městě propagovaných na národní úrovni;
- počet propagačních akcí v zahraničí;
- existující logo a slogan propagující Teplice

Realizovány či podpořeny budou projekty v následujících oblastech

- organizace městských akcí a jejich propagace;
- propagační kampaň představující Teplice jako tradiční lázeňské město;
- společná propagace Města Teplice a Lázní Teplice;
- společná propagace města s dalšími vhodnými subjekty.

